



ВЕСТИ

СУХОБУЗИМСКОГО РАЙОНА

'01

Распространяется
бесплатно

АДМИНИСТРАЦИЯ СУХОБУЗИМСКОГО РАЙОНА КРАСНОЯРСКОГО КРАЯ

ПОСТАНОВЛЕНИЕ

«22 » 12 2016

с. Сухобузимское

№ 419 -п

О назначении публичных слушаний по проекту планировки и межевания жилого района в п.Родниковый Миндерлинского сельсовета Сухобузимского района

Руководствуясь статьями 14,15,28 Федеральным законом «Об общих принципах организации местного самоуправления в Российской Федерации» от 06.10.2013 №131-ФЗ, ст.46 Градостроительного кодекса Российской Федерации от 29.12.2004 №190-ФЗ, статьей 53 Устава Сухобузимского района, Положением о публичных слушаниях в Сухобузимском районе, утвержденными решением Сухобузимского районного Совета депутатов от 11 октября 2005 №8-3/55, на основании Закона Красноярского края от 15.10.2015 №9-3724 «О закреплении вопросов местного значения за сельскими поселениями Красноярского края», ПОСТАНОВЛЯЮ:

Периодическое печатное издание утверждено 19.04.2016

1. Назначить публичные слушания по проекту планировки и межевания жилого района в п.Родниковый Миндерлинского сельсовета Сухобузимского района на 20 января 2017 года. Время проведения 15 часов .

2. Для ознакомления жителей района с проектом, выносимым на публичные слушания, опубликовать не позднее 10 января 2017 года следующие материалы:

- в районной газете «Сельская жизнь» информацию о предстоящих публичных слушаниях ;

- в периодическом печатном издании «Вести Сухобузимского района» проект

планировки и межевания жилого района в п.Родниковый Миндерлинского сельсовета Сухобузимского района.

3. С целью эффективного участия граждан в публичных слушаниях проинформировать население о возможности подачи письменных предложений в администрацию Сухобузимского района по вопросу, внесенному на публичные слушания, для включения в протокол публичных слушаний до дня их проведения.

4. Индивидуальному предпринимателю Советовой Ларисе Алексеевне

(инициатор разработки проекта планировки и межевания):

- направить в отдел архитектуры и градостроительства администрации Сухобузимского района презентационные материалы для проведения публичных слушаний;

- обеспечить присутствие специалистов разработчиков проекта на публичных слушаниях для презентации проекта.

5. Утвердить организационный комитет по подготовке и проведению публичных слушаний в следующем составе:

Гильдерман Александр Викторович – заместитель главы района по обеспечению жизнедеятельности района, председательствующий публичных слушаний;

- Гусева Маргарита Владимировна – начальник отдела архитектуры и градостроительства администрации Сухобузимского района, секретарь публичных слушаний;

-Влиско Наталья Валерьевна – главный специалист Комитета по управлению муниципальным имуществом Сухобузимского района;

-Яковлева Ольга Николаевна – специалист первой категории отдела архитектуры и градостроительства администрации Сухобузимского района;

- Ермолаева Ирина Сергеевна – консультант-юрист районного Совета депутатов.

6. Контроль за выполнением настоящего постановления возложить на заместителя главы района по обеспечению жизнедеятельности района А.В. Гильдермана.

И.о.главы района

А.В.Алпацкий

Периодическое печатное издание утверждено 19.04.2016

АКЦИОНЕРНОЕ ОБЩЕСТВО
КРАСНОЯРСКИЙ ТЕРРИТОРИАЛЬНЫЙ ИНСТИТУТ
ПО ПРОЕКТИРОВАНИЮ ГРАДОСТРОИТЕЛЬНОЙ ДОКУМЕНТАЦИИ
И ОБЪЕКТОВ АГРОПРОМЫШЛЕННОГО КОМПЛЕКСА

«КРАСНОЯРСКАГРОПРОЕКТ»

**Проект планировки и межевания
жилого района в п. Родниковый
Миндерлинского сельсовета Сухобузимского района**

«Основная часть»

Пояснительная записка

108/99 – ПЗ

Том I

2016
АКЦИОНЕРНОЕ ОБЩЕСТВО
КРАСНОЯРСКИЙ ТЕРРИТОРИАЛЬНЫЙ ИНСТИТУТ
ПО ПРОЕКТИРОВАНИЮ ГРАДОСТРОИТЕЛЬНОЙ ДОКУМЕНТАЦИИ
И ОБЪЕКТОВ АГРОПРОМЫШЛЕННОГО КОМПЛЕКСА

«КРАСНОЯРСКАГРОПРОЕКТ»

**Проект планировки и межевания
жилого района в п. Родниковый
Миндерлинского сельсовета Сухобузимского района**

«Основная часть»


Пояснительная записка

108/99 – ПЗ

Том I

Генеральный директор института

В.К. Шадрин



Периодическое печатное издание утверждено 19.04.2016

Руководитель проекта








Н.А. Сидоров

Свидетельство СРО
№ 0377-2011-2461002003-П-9

2016

АВТОРСКИЙ КОЛЛЕКТИВ

№№ пп	Должность	Фамилия И.О.	Подпись
1	Генеральный директор	В.К. Шадрин	
2	Руководитель проекта	Н.А. Сидоров	
Мастерская территориального планирования			
1	Начальник мастерской	Н.А. Сидоров	
2	Руководитель сектора	Фадеева Т.И.	
3	Руководитель сектора инженерного обеспечения	Некошнова Н.В.	
4	Гл. градостроитель проекта	Мадонова Т.И.	

Периодическое печатное издание утверждено 19.04.2016

СОДЕРЖАНИЕ ПОЯСНИТЕЛЬНОЙ ЗАПИСКИ

№№ пп	Наименование	Страница
1	2	3
	Состав проекта	4
	Введение	5
1	Перечень объектов, предлагаемых к строительству	8
2	Архитектурно-планировочное решение	9
2.1	Культурно-бытовое обслуживание	9
2.2	Параметры застройки территории	10
2.3	Баланс территории	10
2.4	Озеленение	11
3	Улично-дорожная сеть и транспорт	11
4	Вертикальная планировка и инженерная подготовка территории	12
4.1	Вертикальная планировка	12
4.2	Отвод поверхностных стоков	13
4.3	Ветрозащитные и шумозащитные мероприятия	13
5	Инженерное оборудование. Сети и системы	14
6	Противопожарные мероприятия	20
7	Охрана окружающей среды при утилизации отходов	21
8	Технико-экономические показатели	22

Периодическое печатное издание утверждено 19.04.2016

СОСТАВ ПРОЕКТА

Том I	Основная часть	Масштаб
	Пояснительная записка	
	Графические материалы	
ГП-1	Чертеж планировки территории (основной чертеж)	1 : 1000
ГП-2	Разбивочный чертеж красных линий	1 : 1000
Том II	Обосновывающая часть	
	Пояснительная записка	
	Графические материалы	
ГП-3	Схема использования территории в период подготовки проекта планировки территории (опорный план)	1 : 1000
ГП-4	Схема организации улично-дорожной сети Схема вертикальной планировки	1 : 1000
ГП-5	Схема размещения инженерных сетей и сооружений	1 : 1000
Том III	Проект межевания территорий	
ГП-6	Схема межевания территории	1 : 1000

ВВЕДЕНИЕ

Проект планировки и межевания жилого района в п. Родниковый Миндерлинского сельсовета Сухобузимского района Красноярского края разработан на основании муниципального контракта № 108/99 от 20 октября 2016 г. в соответствии с градостроительным заданием.

Проект планировки разработан в соответствии с Градостроительным кодексом Российской Федерации от 29.12.04 №190-ФЗ и Федеральным законом от 29.12.04 №191-ФЗ «О введении в действие Градостроительного кодекса Российской Федерации», Законом Красноярского края от 19.10.2006 г. № 20-5213 «О составе и содержании проектов планировки территории, подготовка которых осуществляется на основании схемы территориального планирования края,

Периодическое печатное издание утверждено 19.04.2016

документов территориального планирования муниципальных образований края», с учётом следующих нормативных правовых актов в сфере архитектуры и градостроительства:

- Земельный Кодекс Российской Федерации от 25.10.2001 № 136-ФЗ (с изменениями);

- СНиП 11-04-2003 «Инструкция о порядке разработки, согласования, экспертизы и утверждения градостроительной документации»;

- СП 42.13330.2011 «Градостроительство. Планировка и застройка городских и сельских поселений»;

- СП 30-102-99 «Планировка и застройка малоэтажного жилищного строительства»;

- РДС 30-201-98 «Инструкция о порядке проектирования и установления красных линий в городах и других поселениях Российской Федерации»;

- Федеральный закон «Технический регламент о требованиях пожарной безопасности»;

- и другими нормами и стандартами, а также в соответствии с ранее разработанной градостроительной документацией.

Ранее в 2007 г. институтом «Красноярскагропроект» был разработан проект «Генеральный план Миндерлинского сельсовета Сухобузимского района» заказ 106/54;

В 2015 г. институтом «Красноярскагропроект» был разработан проект «Внесение изменений в генеральный план и правила землепользования и застройки п. Родниковый Миндерлинского сельсовета Сухобузимского района» заказ 108/97.

Цель и назначение работы по разработке проекта планировки:

- обеспечение устойчивого развития территорий, выделения элементов планировочной структуры, установления границ земельных участков, на которых расположены объекты капитального строительства, границ земельных участков, предназначенных для строительства и размещения линейных объектов;

- обоснование и законодательное оформление границ территорий общего пользования;

- определение в соответствии с утвержденными нормативами градостроительного проектирования размеров и границ участков зеленых насаждений, объектов социальной инфраструктуры, схем организации улично-дорожной сети и планов инженерных коммуникаций, что позволит органу местного самоуправления оперативно принимать решения по развитию территории, основанные на результатах объективного анализа существующей ситуации;

- подготовка проекта планировки с целью обеспечения устойчивого развития этой территории.

Задачи проекта:

- разработка основных принципов планировочной структуры и функционального зонирования территории, в границах которой выполнен проект планировки, с учётом её высокого природно-рекреационного потенциала;

- взаимосвязка границ и конкретных режимов содержания участков с предложениями по функциональной и архитектурно-планировочной организации территории.

Для достижения поставленной цели были решены следующие задачи:

- проанализировано существующее положение территории и выявлены планировочные ограничения на этой территории;

- выявлены территории для планируемого размещения объектов жилищного, общественно-делового и прочего назначения с учётом предложений Заказчика.

Периодическое печатное издание утверждено 19.04.2016

**1. ПЕРЕЧЕНЬ ОБЪЕКТОВ, ПРЕДЛАГАЕМЫХ К
СТРОИТЕЛЬСТВУ**

Согласно технического задания заказчика проектируемый жилой район застраивается малоэтажными усадебными домами.

Из зданий культурно - бытового назначения в составе жилого района предусматривается строительство магазина смешанных товаров торговой площадью до 50 м². В центральной части проектируется сквер, детская игровая площадка.

Из зданий инженерной инфраструктуры предусматривается строительство следующих объектов:

- насосная станция на водозаборной скважине по типовому проекту 901-2-0145с.86, оборудованная бактерицидной установкой;
- водонапорная башня (системы Рожновского) объемом 50 м³ и высотой 18 м по типовому проекту 901-5-29.

Периодическое печатное издание утверждено 19.04.2016

2. АРХИТЕКТУРНО-ПЛАНИРОВОЧНОЕ РЕШЕНИЕ

На территории проектируемого жилого района в настоящее время имеются три жилых дома, гараж, трансформаторная подстанция, хозяйственные постройки.

Планировочная структура застройки – квартальная. Проектом сформировано пять разновеликих кварталов площадью 0,8 га - 1,9 га. Усадебные жилые дома проектируются с земельными участками площадью от 2000 до 3000м². Существующий въезд на планируемую под застройку площадку сохраняется.

Связь территории нового жилого района с п. Родниковый предлагается осуществить по проектируемой улице направления – «северо-восток - юго-запад». В центральной части жилого района проектируется общественный подцентр в составе магазина, сквера с детской игровой площадкой и площадками для отдыха взрослых. Проектом сохраняются все жилые и хозяйственные постройки. В центральной части на территории, примыкающей к скверу проектируются пожарные резервуары.

2.1 Культурно-бытовое обслуживание

Проектом предусмотрено нормативное размещение учреждений и предприятий повседневного обслуживания с радиусом обслуживания не более 300-500 м (СанПиН 2.4.1.2260-10, 2.4.2.2821-10).

На территории проектируемого жилого района в центральной его части проектируется подцентр обслуживания в составе магазина, сквера, детской игровой площадки. Размещение объектов повседневного и периодического обслуживания таких, как досуговый центр, детский сад на 25 мест, баня, КБО, два магазина, спортплощадка планируется в п.Родниковой.

Таблица 1 - Объекты культурно-бытового обслуживания

№№ пп	Наименование объекта	Единица измере- ния	Коли-чество	Этаж- ность	Площадь участка, га	Общая площадь, м ²
1	2	3	4	5	6	7
1	Магазин	м ² торг.пл.	до 50,0	1	0,04	-

2.2 Параметры застройки территории

По принятому архитектурно-планировочному решению жилая застройка формируется 1-2 - этажными многоквартирными усадебными домами.

Таблица 2 - Характеристика жилой застройки

№ квар-тала	Наименование объекта	Кол-во домов	Количество квартир	Этаж-ность	Общая площадь жилого фонда, м ²
1	1-кв. жилой дом (сущ.)	3	3	1	300,0
2	1-кв. жилой дом (проектируемый)	22	22	1-2	2200,0
ИТОГО:					2500,0

2.3 Баланс территории

Периодическое печатное издание утверждено 19.04.2016

Таблица 3- Баланс территории жилого района в п. Родниковый

№№ пп	Наименование	Расчетный срок	
		га	%
1	Территория микрорайона, всего	8,21	100
	в том числе		
2	Жилая зона	5,63	68,6
3	Объекты культурно-бытового назначения	0,05	0,6
4	Озеленение общего пользования	0,34	4,1
5	Улицы и дороги	1,66	20,2
6	Коммунальные объекты	0,04	0,5
7	Прочие территории	0,48	6,0

2.4 Озеленение

Задачей озеленения является создание системы зелёных насаждений жилого района.

По функциональному назначению проектируемые объекты зеленых насаждений подразделены на 3 группы:

- зеленые насаждения общего пользования;
- зеленые насаждения ограниченного пользования;
- зеленые насаждения специального назначения

Зеленые насаждения общего пользования предусмотрены на территориях жилых кварталов, предприятий торговли и на территориях общего пользования.

Зеленые насаждения ограниченного пользования представлены озелененными территориями жилой застройки и предназначены для повседневного отдыха населения.

Зеленые насаждения специального назначения представлены озеленяемыми улицами.

Рекомендуемый ассортимент для обустройства и озеленения микрорайона: клён татарский, тополь серебристый, яблоня сибирская, рябина сибирская, вяз мелколистный, черёмуха обыкновенная, шиповник, калина обыкновенная, сирень, боярышник, барбарис, кизильник, спирея иволистная, бересклет бородавчатый.

3. УЛИЧНО-ДОРОЖНАЯ СЕТЬ И ТРАНСПОРТ

Улично-дорожная сеть жилого района запроектирована с учетом сложившихся транспортных связей, системы улиц и дорог п. Родниковый. Предлагаемая планировочная структура застройки – квартальная.

По классификации проектируемые улицы относятся к категории: второстепенная улиц в жилой застройке. В зависимости от предполагаемой интенсивности движения автотранспорта и в соответствии с категорией улиц, с учетом табл. 8 СНиП 2.07.01-89* и «Рекомендации по проектированию улиц и дорог городов и сельских поселений», ширина проезжих частей принята 6.0 м.

Пешеходное движение по улицам осуществляется по тротуарам, расположенным вдоль красных линий. Ширина тротуаров принята 1,00 м.

Проезжие части улиц и тротуары в границах проектируемой территории, запроектированы с асфальтобетонным покрытием. Покрытие, пешеходной части площадей перед общественными зданиями рекомендуется выполнить брусчатым, либо плиточным.

Протяженность запроектированных улиц местного значения составляет на расчётный срок 0,93 км., площадью 1,65 га (расчётный срок).

4. ВЕРТИКАЛЬНАЯ ПЛАНИРОВКА И ИНЖЕНЕРНАЯ ПОДГОТОВКА ТЕРРИТОРИИ

По природным условиям проектируемая территория, в целом, пригодна для застройки и требует проведения следующих мероприятий по инженерной подготовке:

1. Вертикальная планировка территории

Периодическое печатное издание утверждено 19.04.2016

2. Отвод поверхностных стоков
3. Ветрозащитные и шумозащитные мероприятия

4.1 Вертикальная планировка

Рельеф территории жилого района является равнинным. Колебания отметок уровня земли на большинстве участков находятся в пределах 200,00-206,00 метров.

Вертикальная планировка территории выполняется с учетом высотного расположения существующей застройки, максимального сохранения естественного рельефа, обеспечения поверхностного водоотвода и решает организацию системы водостоков и высотную планировку улично-дорожной сети. Существующие и проектируемые продольные уклоны полотна по уличной сети соответствуют нормативным и находятся в пределах от 0,04% до 0,41%.

Поверхностный отвод с территории проектируемой застройки обеспечен существующими уклонами естественного рельефа. Вертикальная планировка внутриквартальных территорий

4.2 Отвод поверхностных стоков

В проекте принята открытая система водостоков.

Для приема и отвода поверхностных стоков с планируемой территории предусмотрена система открытых лотков и водоперепускных труб.

Продольные уклоны лотков соответствуют нормативным требованиям.

4.3 Ветрозащитные и шумозащитные мероприятия

Для защиты жилой застройки и зданий общественного назначения от сильных ветров, которые способствуют выдуванию снежного покрова в продолжительный зимний период, а также, для осуществления защиты этих территорий от шума и загазованности, необходимо произвести многорядную посадку деревьев лиственных пород, обладающих повышенной шумозащитной способностью и газопылеустойчивостью вдоль основных улиц.

Куртинные посадки деревьев следует дополнительно предусмотреть в зонах активного отдыха населения

Периодическое печатное издание утверждено 19.04.2016**5. ИНЖЕНЕРНОЕ ОБОРУДОВАНИЕ. СЕТИ И СИСТЕМЫ****Водоснабжение**

Проектные решения приняты по ранее выданным генеральным планам:

- «Генеральный план Миндерлинского сельсовета Сухобузимского района Красноярского края» заказ 106/54, выполненного АО «Красноярскагропроект» в 2007г.;
- «Внесение изменений в генеральный план и правила землепользования и застройки п. Родниковый Миндерлинского сельсовета Сухобузимского района», заказ 108/97, выполненного АО «Красноярскагропроект» в 2015 г.

Для существующей и проектируемой застройки жилой зоны предлагается водопользование от водоразборных колонок. На перспективу здания жилой застройки будут оборудоваться водопроводом, канализацией и местными водонагревателями.

Источником водоснабжения приняты подземные воды проектируемой (резервной) водозаборной скважины с точкой подключения к проектируемым водопроводным сетям по генеральному плану. Качество воды, поступающей потребителям, должно соответствовать требованиям СанПиН 2.1.4.1074-01 «Питьевая вода...». На водозаборной скважине предусматривается насосная станция по т. п. 901-2-0145с.86, оборудованная бактерицидной установкой. Около насосной станции предусматривается водонапорная башня (системы Рожновского) объемом 50 м³ и высотой 18 м по т. п. 901-5-29.

Водозаборные сооружения должны быть обеспечены зонами санитарной охраны согласно требованиям СанПиН 2.1.4.1110-02 «Зоны санитарной охраны...».

Водопотребление и нормы расхода воды определены согласно требованиям СП 31.13330.2012, СП 30.13330.2012 и норм технологического проектирования ВНТП-Н-97.

Диктующим сооружением для определения расчетного расхода воды на пожаротушение проектируемой жилой застройки принято 2-х этажное здание жилого дома строительным объемом более 1 тыс. м³, но не более 5 тыс. м³. Продолжительность тушения пожара – 3 часа. Расчетный расход воды на наружное пожаротушение принят 10 л/с, п.5.2 СП 8.13130. 2009. Внутреннее пожаротушение не требуется, п.4.1.5 СП 10.13130. 2009. Пожаротушение осуществляется из пожарных резервуаров при помощи пожарных автонасосов, находящихся в пожарном депос. Миндерла, расположенного в 1,4 км от поселка. Время прибытия пожарного расчета на место пожара – не более 20 минут, что соответствует противопожарным нормам (Федеральный закон РФ «Технический регламент о требованиях пожарной безопасности» разд. I, гл. 17, статья 76, п. 1). Запас воды на пожаротушение объемом 108 м³ предусматривается в двух спаренных проектируемых резервуарах для воды объемом 55 м³ каждый.

Проектом предусматривается централизованная тупиковая система хозяйственно – питьевого водоснабжения. На сети водопровода проектируются колодцы водопроводные из сборных железобетонных элементов по т. п. р. 901-09-11.84 с установкой запорной арматуры и водоразборных колонок. Установка водоразборных колонок проектируется по т. п. 901-9-17.87. Водоразборные колонки располагаются на сети водопровода из расчета их радиуса действия 100 м, п.11.19 СП 31.13330.2012. Вокруг водоразборной колонки следует предусматривать отмостку шириной 1 м с уклоном 0,1 от колонки.

Уличный водопровод проектируется из напорных полиэтиленовых труб ПЭ 100 SDR 21-110x5,3, питьевых, ГОСТ 18599-2001 на перспективу с учетом возможности установки пожарных гидрантов и вводов водопроводов в дома. На материал труб не влияет воздействие агрессивных грунтов и грунтовых вод. Трубопроводы укладываются на естественное или искусственное песчаное основание, и обратная засыпка траншей производится также естественным мягким грунтом без острых включений или искусственным песчаным грунтом. Глубина заложения труб, считая до низа, принимается на 0,5 м больше расчетной глубины проникания в грунт нулевой температуры в соответствии с

Периодическое печатное издание утверждено 19.04.2016

требованиями СП 31.13330.2012. При переходе под автомобильными дорогами водопровод прокладывается в футлярах из стальных труб согласно т. п. р. 901-09-9.87 с покрытием гидроизоляцией усиленного типа ГОСТ 9.602-2005.

Хозяйственно-бытовая канализация

Канализация для всех зданий проектируемого жилого района предусматривается в водонепроницаемые бетонные выгребы. Стоки из выгребов откачиваются ассенизационными машинами и вывозятся специализированной организацией по договору на очистные сооружения в г. Красноярск.

Водоотведение и нормы отвода стоков определены согласно требованиям СП 31.13330.2012, СП 30.13330.2012 и норм технологического проектирования ВНТП-Н-97.

Самотечная сеть канализации на выпусках в выгребы проектируется из полиэтиленовых канализационных труб ГОСТ 22689.2-89 диаметром 110 мм. На материал труб не влияет воздействие агрессивных грунтов и грунтовых вод. Трубопроводы укладываются на естественное или искусственное песчаное основание под трубопроводы, и обратная засыпка траншей производится также естественным мягким грунтом без острых включений или искусственным песчаным грунтом.

Баланс водопотребления и водоотведения

Водопотребление проектируемого жилого района составляет 27,18 м³/сут. Водоотведение проектируемого жилого района составляет 21,42 м³/сут. Безвозвратные потери воды на поение скота составляют 27,18– 21,42 = 5,76 м³/сут.

Дождевая канализация

Решения по отводу поверхностного стока выполнены с соблюдением требований СП 30.13330.2012, справочного пособия к нему, временной инструкции СН 496-77, Водного кодекса РФ и других водоохранных документов.

Поверхностные сточные воды с селитебной территории сбрасываются в водоемы без очистки с территории парков и с водосборов площадью до 20 га, имеющих самостоятельный выпуск. На территории поселка определено 4 бассейна с водосборной площадью менее 20 га, имеющих свой выпуск.

В проекте принята открытая система водостоков. Поверхностные сточные воды с территории жилых домов по уклону рельефа местности отводятся водоотводными лотками вдоль обеих сторон проезжей части дорог в лотки проезжей части на тракт Красноярск-Енисейск, а также по рельефу сбрасываются в лесной массив без очистки.

Система теплоснабжения

В проектируемой жилой застройке теплоснабжение предусматривается в проектируемых объектах соцкультбыта - от индивидуальных источников тепла, в жилых зданиях - от поквартирных источников тепла.

Расходы тепла составляют:

жилые дома – 0,54 Гкал/ч, соцкультбыт – 0,019 Гкал/ч.

Электроснабжение

Электроснабжение проектируемого жилого района п. Родниковый выполнено на основе материалов ранее выданных генеральных планов:

- «Генеральный план Миндерлинского сельсовета Сухобузимского района» заказ 106/54, выполненного АО «Красноярскагропроект» в 2007 г.;

- «Внесение изменений в генеральный план и правила землепользования и застройки п. Родниковый Миндерлинского сельсовета Сухобузимского района», заказ 108/97, выполненного АО «Красноярскагропроект» в 2015 г.

и топографической съемки.

Периодическое печатное издание утверждено 19.04.2016

Подключение проектируемого жилого района предусматривается от существующего фидера N34-2 ПС “Миндерла”.

По надёжности электроснабжения жилые дома с электроплитами и проектируемые объекты соцкультбыта относятся к потребителям III категории. Подсчёт электрических нагрузок для жилых домов выполнен с электрическими плитами мощностью 8,5 кВт. Нагрузки культурно - бытовых потребителей определялись по укрупнённым показателям согласно требованиям РД 34.20.185-94 и паспортам.

Потребляемая электрическая мощность составляет 95,70 кВт.

Телефонная проводная связь

Установить телефоны на территории проектируемого жилого района в п. Родниковый, (по физическим цепям).

Ёмкость телефонной сети жилого сектора, согласно нормам проектирования, определена с учетом 100% телефонизации. Потребное количество телефонов /абонентов/ определяется исходя из расчетной численности населения /один номер на жилой дом/. Потребное количество телефонов /абонентов/ для зданий проектируемой жилой застройки – 26, в том числе для населения - 25, для магазина - 1.

Сотовая связь

На территории проектируемого жилого района объектов сотовой связи не планируется. Территория попадает в зону покрытия существующих базовых станций операторов сотовой связи АО «Ростелеком» (бывшее АО «ЕТК»), АО «Мегафон», АО «Вымпел - Коммуникации» (БиЛайн), АО «МТС» (частично).

Телевизионное и радиовещание

Создание регионального спутникового канала связи преследует следующие цели:

- 1) охват телевещанием 100% территории;
- 2) обеспечение доступа к беспроводному радио по всей территории;
- 3) обеспечение доступа в сеть «Интернет» для решения образовательных задач.

Планируется создание цифрового спутникового канала связи с обеспечением доступа к беспроводному радио. Планируется установка автоматизированных систем централизованного оповещения. В качестве канала передачи данных будет использоваться радиоканал в УКВ диапазоне.

6. ПРОТИВОПОЖАРНЫЕ МЕРОПРИЯТИЯ

В проекте предусмотрены меры пожарной безопасности в соответствии со СНиП 21-01-97* «Противопожарные нормы», Постановлением Правительства Российской Федерации № 390 от 25.04.12 г. «Правила противопожарного режима в Российской Федерации».

Планировочное решение малоэтажной жилой застройки (до 3 этажей включительно) обеспечивает подъезд пожарной техники к зданиям и сооружениям на расстояние не более 50 метров.

При постановке зданий учитывались необходимые пожарные разрывы в зависимости от степени их огнестойкости.

Противопожарные расстояния от хозяйственных построек (сараев, гаражей) на участке до жилых домов и хозяйственных построек на соседних земельных участках следует принимать в зависимости от степени огнестойкости и класса их конструктивной пожарной опасности (таблица 11 приложения к Федеральному закону «Технический регламент о требованиях пожарной безопасности»).

Обеспечение пожарной безопасности в Миндерлинском сельсовете возложено на пожарная часть, расположенную в с. Миндерла на расстоянии до 1,5 км от территории п.Родниковый.

При проектировании на дальнейших стадиях необходимо учитывать:

- во всех помещениях торгово-административного назначения должна быть предусмотрена установка автономных пожарных извещателей; дверные блоки входов в подвал, выходов на кровлю, входа в электрощитовую, должны быть противопожарными, металлическими;

- двери в помещениях должны открываться по ходу эвакуации из здания.

7. ОХРАНА ОКРУЖАЮЩЕЙ СРЕДЫ ПРИ УТИЛИЗАЦИИ ОТХОДОВ

При эксплуатации запланированных объектов жилого района образуются следующие виды отходов:

- Смет с твердых покрытий,
- ТБО от жилых зданий с водопользованием от водоразборных колонок, канализацией в выгребы и поквартирным отоплением
- ТБО от зданий культурно - бытового назначения.

Расчет количества отходов выполнен с учетом норм накопления, указанных в СНиП 2.07.01-89* Градостроительство. Планировка и застройка городских и сельских поселений, Письме о «Справочных материалах по удельным показателям образования важнейших отходов производства и потребления» от 28.01.1997 г. № 03-11/29-251.

Годовой объем твердых бытовых отходов по жилищно-коммунальному хозяйству жилого района на расчетный срок строительства составит: всего – 69,35 т/год или 346,75 м³/год (при плотности ТБО 0,2 т/м³). Расчет объемов твердых бытовых отходов произведен по «Сборнику удельных показателей образования отходов производства и потребления», Москва, 1999 год.

Исходя из расчета ориентировочных нормативов и объемов образования твердых бытовых отходов в жилом районе следует установить 2 контейнера, а для вывоза мусора потребуются 1 мусоровоз на п.Родниковый

Вывоз твердых бытовых отходов планируется на проектируемый полигон в с. Миндерла.

Периодическое печатное издание утверждено 19.04.2016

8. ТЕХНИКО-ЭКОНОМИЧЕСКИЕ ПОКАЗАТЕЛИ

Таблица 4 - Основные технико-экономические показатели проекта планировки жилого района в п.Родниковый

№№ п.п.	Наименование	Ед. измерения	Всего
1	Территория		
1.1	Площадь проектируемой территории микрорайона в условных границах всего	га	8,21
	в том числе территории:		
	- жилых зон	га	5,63
	- объектов социального и культурно-бытового обслуживания населения	га	0,05
	- рекреационных зон		0,34
	- зон транспортной инфраструктуры		1,66
	- коммунальных зон		0,04
	- иных зон	га	0,49
2.	Население		
2.1	Численность населения	чел.	104
2.2	Плотность населения	чел / га	13
3	Жилищный фонд		
3.1	Обеспеченность общей площадью жилого фонда	м ² /чел	24,0
3.2	Общая площадь жилого фонда	м ²	2500,0
	в том числе:		
	- индивидуальная жилая застройка	м ²	2500,0
	- малоэтажная застройка	м ²	-
3.3	Плотность жилого фонда	м ² /га	308,6
4	Объекты социального и культурно-бытового обслуживания населения		
4.1	Предприятия розничной торговли всего:		50,0
	в т.ч. промышленных товаров	м ² торг. пл.	25,0
	- продовольственных товаров		25,0
5	Транспортная инфраструктура		
5.1	Протяженность улично-дорожной сети - всего	км	0,93
5.2	Количество легковых автомобилей	маш.	46
5.3	Количество открытых стоянок временного хранения	маш.-мест	10
6	Инженерное оборудование		
	Водоснабжение		
6.1	Водопотребление – всего, в том числе:	тыс. м ³ /сут	0,027
	- на хозяйственно - питьевые нужды	«	0,027
	- на производственные нужды	«	-
	Среднесуточное водопотребление на 1 чел.	л/сут	261
	Протяженность сетей	км	2,15
6.2	Канализация		
	Водопотребление – всего, в том числе:	тыс. м ³ /сут	0,021
	- хозяйственно – бытовые сточные воды	«	0,021
	- производственные сточные воды	«	-
	Протяженность сетей	км	0,15
6.3	Теплоснабжение		
	Потребление тепла- всего, в том числе:	млн. Гкал/год	0,0018
	на коммунально-бытовые нужды	«	0,0018
	Производительность индивидуальных и поквартирных источников теплоснабжения	Гкал/ч	0,559
6.4	Электроснабжение		

Периодическое печатное издание утверждено 19.04.2016

	Источники покрытия электрических нагрузок	МВА	16
	Потребность в электроэнергии, в том числе:	млн. кВт.ч/год	0,192
	- на коммунально-бытовые нужды	«	0,192
	- на производственные нужды	«	-
	Потребление электроэнергии на 1 человека в год	кВт.ч/год	1700
	- на коммунально-бытовые нужды	«	1700
	- на производственные нужды	«	-
6.5	Связь		
	Потребное количество телефонов /абонентов/	номеров	26
	Обеспеченность населения проводной телефонной связью	номеров на 100 семей	100
	Обеспеченность глобальной сетью «Интернет»	%	100
7	Санитарная очистка территории- объём бытовых отходов	т/год	69,35

ПРИЛОЖЕНИЯ

Периодическое печатное издание утверждено 19.04.2016

**Индивидуальный предприниматель
Советова Лариса Алексеевна**

660127, Россия, г. Красноярск, ул. 9 Мая 7-72
ИНН/ ОГРНИП 420403712974/ 308246818200122
тел.: 2-333-022, 2-333-023

Р/с 40802810823300001080 в Филиале
"Новосибирский" АО "АЛЬФА-БАНК"
К/с 30101810600000000774; БИК 045004774

№ 24 От 06 декабря 2016 года
г. Красноярск

Главе Сухобузимского района

Г-ну Влиско В.П.

Уважаемый Виктор Петрович!

ИП Советова Лариса Алексеевна просит Вас принять решение о разработке и утверждении Проекта планировки и межевания земельного участка площадью 7,99 га с кадастровым номером 24:35:0048701:80, включенного в границы населенного пункта п. Родниковый Миндерлинского сельсовета.

Я готова разработать и предоставить указанный Проект за счет собственных средств.

С Уважением,
Индивидуальный предприниматель



Советова Лариса Алексеевна

Иск. Бутомаев Е.В. 8 904 895 42 72

№ 2414
06.12.2016
С. СУХОБУЗИМСКОЕ
АДМИНИСТРАЦИЯ РАЙОНА

Периодическое печатное издание утверждено 19.04.2016

АДМИНИСТРАЦИЯ СУХОБУЗИМСКОГО РАЙОНА
КРАСНОЯРСКОГО КРАЯ

ПОСТАНОВЛЕНИЕ

«05» 12 2016

с. Сухобузимское

№ 412-п

О подготовке проекта планировки и проекта межевания земельного участка площадью 7,99 га для строительства усадебных домов в п.Родниковый Миндерлинского сельсовета Сухобузимского района Красноярского края

В соответствии со ст.ст. 42,43,45,46 Градостроительного кодекса Российской Федерации, статьей 28 Федерального закона от 06.10.2003 №131-ФЗ «Об общих принципах организации местного самоуправления в Российской Федерации», Уставом Сухобузимского района, ПОСТАНОВЛЯЮ:

1. Принять предложение индивидуального предпринимателя Советовой Ларисы Алексеевны о разработке, за счет собственных средств, документации по планировке территории (проект планировки территории, проект межевания территории) земельного участка с кадастровым номером 24:35:0048701:80, площадью 7,99 га, расположенного по адресу: Россия, Красноярский край, Сухобузимский район, п.Родниковый.

2. Отделу архитектуры и градостроительства администрации Сухобузимского района обеспечить:

- проверку подготовленного проекта планировки и проекта межевания территории, предусматривающего строительство усадебных домов в п.Родниковый на соответствие Генеральному плану п.Родниковый Миндерлинского сельсовета Сухобузимского района Красноярского края, Правилам землепользования и застройки Миндерлинского сельсовета, а также требованиям технических регламентов, градостроительных регламентов.

3. Контроль за выполнением настоящего постановления возложить на заместителя главы района по обеспечению жизнедеятельности района А.В. Гильдермана.

4. Постановление вступает в силу в день, следующий за днем его официального опубликования.

Глава района



В.П.Влиско

Периодическое печатное издание утверждено 19.04.2016

АКЦИОНЕРНОЕ ОБЩЕСТВО
КРАСНОЯРСКИЙ ТЕРРИТОРИАЛЬНЫЙ ИНСТИТУТ
ПО ПРОЕКТИРОВАНИЮ ГРАДОСТРОИТЕЛЬНОЙ ДОКУМЕНТАЦИИ
И ОБЪЕКТОВ АГРОПРОМЫШЛЕННОГО КОМПЛЕКСА

«КРАСНОЯРСКАГРОПРОЕКТ»

**Проект планировки и межевания
жилого района в п. Родниковый
Миндерлинского сельсовета Сухобузимского района**

«Материалы по обоснованию проекта»

Пояснительная записка

108/99 – ПЗ

Том II

2016

АКЦИОНЕРНОЕ ОБЩЕСТВО
КРАСНОЯРСКИЙ ТЕРРИТОРИАЛЬНЫЙ ИНСТИТУТ
ПО ПРОЕКТИРОВАНИЮ ГРАДОСТРОИТЕЛЬНОЙ ДОКУМЕНТАЦИИ
И ОБЪЕКТОВ АГРОПРОМЫШЛЕННОГО КОМПЛЕКСА

«КРАСНОЯРСКАГРОПРОЕКТ»

**Проект планировки и межевания
жилого района в п. Родниковый
Миндерлинского сельсовета Сухобузимского района**

«Материалы по обоснованию проекта»

Пояснительная записка

108/99 – ПЗ

Том II



Периодическое печатное издание утверждено 19.04.2016

Генеральный директор института

В.К. Шадрин

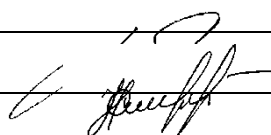

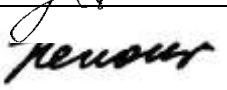
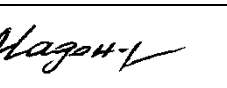

Руководитель проекта

Н.А. Сидоров


Свидетельство СРО
№ 0377-2011-2461002003-П-9

2016

АВТОРСКИЙ КОЛЛЕКТИВ

№№ пп	Должность	Фамилия И.О.	Подпись
1	Генеральный директор	В.К. Шадрин	
2	Руководитель проекта	Н.А. Сидоров	
Мастерская территориального планирования			
1	Начальник мастерской	Н.А. Сидоров	
2	Руководитель сектора	Фадеева Т.И.	
3	Руководитель сектора инженерного обеспечения	Некошнова Н.В.	
4	Гл. градостроитель проекта	Мадонова Т.И.	

Периодическое печатное издание утверждено 19.04.2016

СОДЕРЖАНИЕ ПОЯСНИТЕЛЬНОЙ ЗАПИСКИ

№№ пп	Наименование	Страница
1	2	3
	Состав проекта	4
	Введение	5
1	Климатические и инженерно-геологические условия площадки	7
1.1	Климатические условия	7
1.2	Геологическое строение и гидрогеологические условия	8
1.3	Инженерно-геологические условия территории	9
2	Размещение в плане населённого пункта. Современное использование территории	11
3	Перечень объектов, предлагаемых к строительству	12
4	Архитектурно-планировочное решение	13
4.1	Культурно-бытовое обслуживание	13
4.2	Параметры застройки территории	14
4.3	Баланс территории	14
4.4	Озеленение	15
5	Улично-дорожная сеть и транспорт	16
6	Вертикальная планировка и инженерная подготовка территории	18
7	Инженерное оборудование. Сети и системы	19
7.1	Водоснабжение и водоотведение	19
7.1.1	Современное состояние	19
7.1.2	Проектное предложение	19
7.2	Теплоснабжение	26
7.2.1	Современное состояние	26
7.2.2	Проектное предложение	26
7.3	Электроснабжение	27
7.3.1	Современное состояние	27
7.3.2	Проектное предложение	27
7.4	Система связи	29
7.4.1	Современное состояние	29
7.4.2	Проектное предложение	29
8	Противопожарные мероприятия	31
9	Охрана окружающей среды при утилизации отходов	32
10	Технико-экономические показатели	36

СОСТАВ ПРОЕКТА

Том I	Основная часть	Масштаб
	Пояснительная записка	
	Графические материалы	
ГП-1	Чертёж планировки территории (основной чертёж)	1 : 1000
ГП-2	Разбивочный чертёж красных линий	1 : 1000
Том II	Обосновывающая часть	
	Пояснительная записка	
	Графические материалы	
ГП-3	Схема использования территории в период подготовки проекта планировки территории (опорный план)	1 : 1000

Периодическое печатное издание утверждено 19.04.2016

ГП-4	Схема организации улично-дорожной сети Схема вертикальной планировки	1 : 1000
ГП-5	Схема размещения инженерных сетей и сооружений	1 : 1000
Том III	Проект межевания территорий	
ГП-6	Схема межевания территории	1 : 1000

ВВЕДЕНИЕ

Проект планировки и межевания жилого района в п. Родниковый Миндерлинского сельсовета Сухобузимского района Красноярского края разработан на основании муниципального контракта № 108/99 от 20 октября 2016 г. в соответствии с градостроительным заданием.

Проект планировки разработан в соответствии с Градостроительным кодексом Российской Федерации от 29.12.04 №190-ФЗ и Федеральным законом от 29.12.04 №191-ФЗ «О введении в действие Градостроительного кодекса Российской Федерации», Законом Красноярского края от 19.10.2006 г. № 20-5213 «О составе и содержании проектов планировки территории, подготовка которых осуществляется на основании схемы территориального планирования края, документов территориального планирования муниципальных образований края», с учётом следующих нормативных правовых актов в сфере архитектуры и градостроительства:

- Земельный Кодекс Российской Федерации от 25.10.2001 № 136-ФЗ (с изменениями);
- СНиП 11-04-2003 «Инструкция о порядке разработки, согласования, экспертизы и утверждения градостроительной документации»;
- СП 42.13330.2011 «Градостроительство. Планировка и застройка городских и сельских поселений»;
- СП 30-102-99 «Планировка и застройка малоэтажного жилищного строительства»;
- РДС 30-201-98 «Инструкция о порядке проектирования и установления красных линий в городах и других поселениях Российской Федерации»;
- Федеральный закон «Технический регламент о требованиях пожарной безопасности»;
- и другими нормами и стандартами, а также в соответствии с ранее разработанной градостроительной документацией.

Ранее в 2007 г. институтом «Красноярскагропроект» был разработан проект «Генеральный план Миндерлинского сельсовета Сухобузимского района Красноярского края» заказ 106/54;

В 2015 г. институтом «Красноярскагропроект» был разработан проект «Внесение изменений в генеральный план и правила землепользования и застройки п. Родниковый Миндерлинского сельсовета Сухобузимского района» заказ 108/97.

Цель и назначение работы по разработке проекта планировки:

Периодическое печатное издание утверждено 19.04.2016

- обеспечение устойчивого развития территорий, выделения элементов планировочной структуры, установления границ земельных участков, на которых расположены объекты капитального строительства;
- обоснование и законодательное оформление границ территорий общего пользования;
- определение в соответствии с утвержденными нормативами градостроительного проектирования размеров и границ участков зеленых насаждений, объектов социальной инфраструктуры, схем организации улично-дорожной сети, что позволит органу местного самоуправления оперативно принимать решения по развитию территории, основанные на результатах объективного анализа существующей ситуации.

Задачи проекта:

- разработка основных принципов планировочной структуры и функционального зонирования территории; в границах которой выполнен проект планировки, с учётом природно-рекреационного потенциала;
- взаимосвязка границ и конкретных режимов содержания участков с предложениями по функциональной и архитектурно-планировочной организации территории.

Для достижения поставленной цели были решены следующие задачи:

- проанализировано существующее положение территории и выявлены планировочные ограничения на этой территории;
- выявлены территории для планируемого размещения объектов жилищного, общественно-делового и прочего назначения с учётом предложений Заказчика.

1. КЛИМАТИЧЕСКИЕ И ИНЖЕНЕРНО-ГЕОЛОГИЧЕСКИЕ УСЛОВИЯ ПЛОЩАДКИ**1.1 Климатические условия**

Т е р р и т о р и я п о с е л е н и я р а с п о л о ж е н а в юго-западной части Сухобузимского района в центральной части региона, в лесостепной зоне Кеть-Енисейских равнин.

Климат резко континентальный с холодной продолжительной зимой и коротким жарким летом. По климатическим условиям территория относится к I климатическому району с подрайоном 1В. Среднемесячная температура воздуха в январе от -14°С до -28°С, в июле от 12°С до 21°С. Среднемесячная относительная влажность воздуха более 75%. Средняя скорость ветра за 3 зимних месяца 5м/с и более. Температура наружного воздуха в разрезе года 0,5°С. Абсолютная минимальная температура воздуха - 53°С, абсолютная максимальная 38°С. Средняя температура воздуха наиболее холодной пятидневки - 40°С. Средняя наиболее холодного периода -22°С. Период со средней суточной температурой воздуха $\leq 8^{\circ}\text{C}$ составляет 235 суток. Продолжительность периода со средней суточной температурой 0°C составляет 168 суток. Продолжительность безморозного периода составляет 120 дней. Средняя дата последнего заморозка весной 10 июня, дата первого заморозка осенью 7 сентября.

Количество осадков за год составляет 429 мм, суточный максимум осадков 67 мм. Средняя дата образования и разрушения устойчивого снежного покрова 12 ноября – 28 марта. Средняя из наибольших высот снежного покрова за зиму – 42 см. Число дней со снежным покровом – 165. В пределах района наблюдается преобладание ветра юго-западного направления.

Средняя наибольшая скорость ветра наблюдается в январе и равняется 6,2 м/с, средняя наименьшая скорость ветра наблюдается в июле и равна 0.

Гололед в районе отмечается не ежегодно, число дней с изморозью от 30 до 40, мокрым снегом от 10 до 20. Максимальный диаметр отложений на проводах гололеда менее 10 мм, изморози до 20 мм.

1.2 Геологическое строение и гидрогеологические условия

В геологическом строении левобережной части района принимают участие мезозойские отложения юрской системы среднего отдела (Игитская свита) и кайнозойские четвертичные отложения.

Периодическое печатное издание утверждено 19.04.2016

Породы Итатской свиты широко распространены по левобережью р.Енисей и согласно залегают на отложениях макаровской свиты нижнеюрского возраста. Итатская свита делится на нижнюю, среднюю и верхнюю подсвиты. Породы нижней подсвиты представлены галечниками, состоящими из хорошо окатанной гальки изверженных и метаморфических пород, песчаниками, алевролитами, аргиллитами. Общая мощность подсвиты 260 – 280 м.

Средняя подсвита сложена желтовато-серыми песчаниками, голубовато-серыми аргиллитами с прослоями зеленоватых алевролитов с пластами углей. Общая мощность средней подсвиты 130 – 150 м.

Породы верхней подсвиты наиболее широко распространены на левобережье. Нижняя часть подсвиты сложена желтоватыми и серыми рыхлыми песчаниками, которые в основании содержат гальку из алевролитов и аргиллитов. Сверху на песчаниках залегают аргиллиты, алевролиты, углистые сланцы. Общая мощность верхней подсвиты 100 – 110 м.

Залегание слоев юрских пород спокойное, почти горизонтальное или слабо наклонное до $1 - 2^\circ$, реже до 5° . Сверху они перекрыты четвертичными отложениями надпойменных террас и элювиально-делювиальными образованиями водоразделов и склонов. Четвертичные и юрские отложения обводнены. Наиболее водообильными являются водоносные горизонты песчано-галечных отложений. Эти воды могут служить источником

производственного водоснабжения. В санитарном отношении они не защищены.

Подземные воды юрских отложений приурочены к пластам песчаников и бурых углей. По характеру движения они относятся к пластово - поровым, пластово-трещинным. Воды напорные, величина напора достигает 10 – 100 м. Дебиты скважин в большинстве 1 – 3 л/с. Юрский водоносный горизонт широко используется для водоснабжения населенных пунктов района.

На территории пос. Родниковый эксплуатируется 1 водозаборная скважина. Глубина скважины - 150 м, производительность - 6,3 м³/час. Скважинами эксплуатируется водоносный горизонт среднеюрских отложений. По химическому составу подземные воды слабо минерализованные (до 0,8 г/л), мягкие или умеренно жесткие, гидрокарбонатные со смешанным катионным составом. Температура воды в пределах 4°C. Подземные воды пригодны для хозяйственно-питьевого водоснабжения.

1.3 Инженерно-геологические условия территории

Площадка пос. Родниковый находится в 1,5 – 2 км южнее с. Миндерла, на правобережной стороне р.Бузим. Рельеф площадки ровный с общим уклоном на юго-восток. Высотные отметки меняются от 88 м до 95 м. В пределах вскрытой глубины 10 – 12 м преобладающими грунтами на площадке являются озерно-аллювиальные суглинки и супеси, в основном, твердой консистенции. Залегают они с поверхности отдельными участками. Их вскрытая мощность достигает 9,5 – 11,6 м и более. В толще суглинков и супесей встречаются многочисленные линзы и прослои песков средних, мелких и пылеватых. Мощность песков средней крупности может достигать 6 м. Пески мелкие и пылеватые залегают в виде небольших линз и прослоев. Пески маловлажные.

В качестве основания могут служить все перечисленные грунты. Показатели физико-механических свойств основных грунтов площадки следующие:

1. Суглинки твердые:

- плотность – 1,84 г/см³;
- модуль деформации – 7,5 МПа;
- угол внутреннего трения – 22°;
- удельное сцепление – 25 КПа.

2. Супесь твердая:

- плотность – 1,82 г/см³;
- модуль деформации – 8 МПа;
- угол внутреннего трения – 25°;
- удельное сцепление – 28 КПа.

3. Песок средней крупности, рыхлый:

Периодическое печатное издание утверждено 19.04.2016

- плотность – 1,57 г/см³;
- модуль деформации – 15 МПа;
- угол внутреннего трения – 30°;
- удельное сцепление – 0 КПа.

4. Песок пылеватый средней плотности:

- плотность – 1,66 г/см³;
- модуль деформации – 9 МПа;
- угол внутреннего трения – 35°;
- удельное сцепление – 0 КПа.

Грунтовые воды на площадке не встречены.

Нормативная глубина сезонного промерзания грунтов в пределах 2,3 м.

Коррозионная активность грунтов средняя.

В соответствии с разработанным новым комплектом сейсмических карт России ОСП-97 Сухобузимский район расположен в зоне наименьшей интенсивности сотрясений - 5 баллов и менее по сейсмической шкале MSK-64.

Периодическое печатное издание утверждено 19.04.2016**2. РАЗМЕЩЕНИЕ В ПЛАНЕ НАСЕЛЁННОГО ПУНКТА.
СОВРЕМЕННОЕ ИСПОЛЬЗОВАНИЕ ТЕРРИТОРИИ**

Территория проектируемого жилого района расположена северо-восточнее п.Родниковый на расстоянии 150 м. В 66 м севернее проектируемой площадки проходит автодорога Красноярск-Сухобузимское. С юго-западной стороны площадка ограничена охранной зоной ЛЭП 220 кВ, с северо-западной и восточной сторон - окаймлена лесом. В настоящее время на планируемой под застройку территории имеются: гараж, три жилых дома, баня, трансформаторная подстанция, хозяйственные постройки.



Фото 1 Площадка предполагаемого строительства

**3. ПЕРЕЧЕНЬ ОБЪЕКТОВ, ПРЕДЛАГАЕМЫХ К
СТРОИТЕЛЬСТВУ**

Согласно технического задания заказчика проектируемый микрорайон застраивается 1-2-х этажными усадебными домами.

Из зданий культурно - бытового назначения в составе жилого района предусматривается строительство магазина смешанной торговли торговой площадью зала до 50 м².

Также предусматривается сквер с детской площадкой для игр детей и отдыха взрослых. Из объектов инженерной инфраструктуры сохраняется трансформаторная подстанция, предусматривается площадка для размещения

пожарных резервуаров.



Фото 2 Существующий жилой дом

Периодическое печатное издание утверждено 19.04.2016

4. АРХИТЕКТУРНО-ПЛАНИРОВОЧНОЕ РЕШЕНИЕ

Проектом планировки охвачена территория свободная от застройки, расположенная северо-восточнее п.Родниковый, на расстоянии 150 м.

В настоящее время на данной площадке расположены три жилых дома, трансформаторная подстанция, хозяйственные постройки.

Планировочная структура застройки – квартальная. Проектом сформировано пять разновеликих кварталов площадью 0,8 га - 1,9 га. Усадебные жилые дома проектируются с земельными участками площадью от 2000 до 3000м². Существующий въезд на планируемую под застройку площадку сохраняется.

Связь территории нового жилого района с п. Родниковый предлагается осуществить по проектируемой улице направления –«северо-восток - юго-запад». В центральной части жилого района проектируется общественный подцентр в составе магазина и сквера с детской игровой площадкой, площадками для отдыха взрослых. Проектом сохраняются все имеющиеся строения (жилые дома, трансформаторная подстанция, хозпостройки). В центральной части площадки, на территории, примыкающей к скверу проектируются пожарные резервуары.

4.1 Культурно-бытовое обслуживание

Проектом предусмотрено нормативное размещение учреждений и предприятий повседневного обслуживания с радиусом обслуживания не более 300-500 м (СанПиН 2.4.1.2260-10, 2.4.2.2821-10).

На территории проектируемого жилого района в центральной его части проектируется подцентр обслуживания в составе магазина, сквера с детской игровой площадкой. Размещение объектов повседневного и периодического обслуживания таких, как досуговый центр, детский сад на 25 мест, баня, КБО, два магазина, спортплощадка планируется в сложившейся части п.Родниковый.

Таблица 1 - Объекты культурно-бытового обслуживания

№№ пп	Наименование объекта	Единица измере- ния	Коли- чество	Этаж- ность	Площадь участка, га	Общая площадь, м ²
1	2	3	4	5	6	7
1	Магазин	м ² торг.пл.	до 50,0	1	0,04	-

4.2 Параметры жилой застройки

По принятому архитектурно-планировочному решению жилая застройка формируется 1-2 - этажными многоквартирными усадебными домами.

Таблица 2 - Характеристика жилой застройки

№ квар- тала	Наименование объекта	Кол-во домов	Количество квартир	Этаж-ность	Общая площадь жилого фонда, м ²
1	1-кв. жилой дом (сущ.)	3	3	1	300,0
2	1-кв. жилой дом (проектируемый)	22	22	1-2	2200,0
ИТОГО:					2500,0

4.3 Баланс территории

Таблица 3- Баланс территории жилого района в п. Родниковый

№№ пп	Наименование	Расчетный срок	
		га	%
1	Территория жилого района, всего	8.21	100

Периодическое печатное издание утверждено 19.04.2016

	в том числе		
2	Жилая зона	5,63	68,6
3	Объекты культурно-бытового назначения	0,05	0,6
4	Озеленение общего пользования	0,34	4,1
5	Улицы и дороги	1,66	20,2
6	Коммунальные объекты	0,04	0,5
7	Прочие территории	0,49	6,0

4.4 Озеленение

Задачей озеленения является создание системы зелёных насаждений жилого района.

По функциональному назначению проектируемые объекты зеленых насаждений подразделены на 3 группы:

- зеленые насаждения общего пользования;
- зеленые насаждения ограниченного пользования;
- зеленые насаждения специального назначения

Зеленые насаждения общего пользования предусмотрены на территориях жилых кварталов, магазинов и на территориях общего пользования.

Зеленые насаждения ограниченного пользования представлены озелененными территориями жилой застройки и предназначены для повседневного отдыха населения.

Зеленые насаждения специального назначения представлены озеленяемыми улицами.

Рекомендуемый ассортимент для обустройства и озеленения микрорайона: клён татарский, тополь серебристый, яблоня сибирская, рябина сибирская, вяз мелколистный, черёмуха обыкновенная, шиповник, калина обыкновенная, сирень, боярышник, барбарис, кизильник, спирея иволистная, бересклет бородавчатый.

Периодическое печатное издание утверждено 19.04.2016**5. УЛИЧНО-ДОРОЖНАЯ СЕТЬ И ТРАНСПОРТ**

Улично-дорожная сеть запроектирована с учетом сложившихся транспортных связей, системы улиц и дорог п.Родниковый. Предлагаемая планировочная структура застройки – квартальная.

По классификации проектируемые улицы относятся к категории: второстепенная улиц в жилой застройке. В зависимости от предполагаемой интенсивности движения автотранспорта и в соответствии с категорией улиц, с учетом табл. 8 СНиП 2.07.01-89* и «Рекомендации по проектированию улиц и дорог городов и сельских поселений», ширина проезжих частей принята 6,0 м.

Пешеходное движение по улицам осуществляется по тротуарам, расположенным вдоль красных линий. Ширина тротуаров принята 1,00 м.

Проезжие части улиц и тротуары в границах проектируемой территории, запроектированы с асфальтобетонным покрытием. Покрытие, пешеходной части площадей перед общественными зданиями рекомендуется выполнить брусчатым, либо плиточным.

Протяженность запроектированных улиц местного значения составляет на расчётный срок 0,93 км, площадью 1,65 га.

Расчет уровня автомобилизации. Сооружения для хранения транспортных средств

Население проектируемого жилого района составит 104 человек на _____ расчетный срок строительства.

В соответствии со СНиП 2.07.01-89, п.11.3 (актуализированная редакция) уровень автомобилизации на расчетный срок принимается 350 легковых автомобиля, включая 3 такси и 2 ведомственных автомобиля и 100 мотоциклов и мопедов на 1000 чел. Количество легковых автомобилей при планируемой численности населения составляет 36 единиц на расчетный срок строительства.

Количество мотоциклов и мотороллеров составит 10 единиц на расчетный срок строительства.

Общее количество легкового автотранспорта на расчётный срок составит: $36+10=46$ единиц.

При определении общей потребности в местах для хранения легковых автомобилей учтены и другие индивидуальные транспортные средства (мотоциклы и мотороллеры – всего 10 единиц) с приведением их к одному расчетному виду (легковому автомобилю) с применением коэффициентов (см. примечание 2 п. 11.19 СНиП 2.07.01-89* (актуализированная редакция).

Общее расчетное количество легкового автотранспорта на расчетный срок составит:

$36 \times 1 + (5 \times 0,5 + 5 \times 0,25) = 40$ единиц на расчётный срок .

Открытые стоянки для временного хранения легковых автомобилей предусмотрены из расчета 70% расчетного парка индивидуальных легковых автомобилей, что составляет 28 единиц на расчётный срок.

Около проектируемого магазина предусмотрена парковка на 3 автомобиля и около сквера – на 7 автомобилей.

Индивидуальный автомобильный транспорт в районе усадебной застройки будет размещаться в гаражах на приусадебных участках в пределах красных линий улиц.

Периодическое печатное издание утверждено 19.04.2016**6. ВЕРТИКАЛЬНАЯ ПЛАНИРОВКА И ИНЖЕНЕРНАЯ ПОДГОТОВКА ТЕРРИТОРИИ**

По природным условиям проектируемая территория, в целом, пригодна для застройки и требует проведения следующих мероприятий по инженерной подготовке:

1. Вертикальная планировка территории
2. Отвод поверхностных стоков
3. Ветрозащитные и шумозащитные мероприятия

1) Вертикальная планировка

Рельеф территории жилого района является равнинным. Колебания отметок уровня земли на большинстве участков находятся в пределах 200,00-206,00 метров.

Вертикальная планировка территории выполняется с учетом высотного расположения существующей застройки, максимального сохранения естественного рельефа, обеспечения поверхностного водоотвода и решает организацию системы водостоков и высотную планировку улично-дорожной сети. Существующие и проектируемые продольные уклоны полотна по уличной сети соответствуют нормативным и находятся в пределах от 0,04% до 0,41%.

Поверхностный отвод с территории проектируемой застройки обеспечен существующими уклонами естественного рельефа. Вертикальная планировка внутриквартальных территорий предполагается на последующих стадиях проектирования под зданиями.

2) Отвод поверхностных стоков

В проекте принята открытая система водостоков.

Для приема и отвода поверхностных стоков с планируемой территории предусмотрена система открытых лотков и водоперепускных труб.

Продольные уклоны лотков соответствуют нормативным требованиям.

3) Ветрозащитные и шумозащитные мероприятия

Для защиты жилой застройки и зданий общественного назначения от сильных ветров, которые способствуют выдуванию снежного покрова в продолжительный зимний период, а также, для осуществления защиты этих территорий от шума и загазованности, необходимо произвести многорядную посадку деревьев лиственных пород, обладающих повышенной шумозащитной способностью и газопылеустойчивостью вдоль основных улиц.

Куртинные посадки деревьев следует дополнительно предусмотреть в зонах активного отдыха населения

7. ИНЖЕНЕРНОЕ ОБОРУДОВАНИЕ. СЕТИ И СИСТЕМЫ**7.1. Водоснабжение и водоотведение****7.1.1. Современное состояние****Водоснабжение**

По топографической съемке на территории, проектируемого жилого района в п. Родниковый существующих источников и сетей водоснабжения не имеется.

В п. Родниковый по ул. Центральная действует 1 скважина. Дебит скважины 6,3 м³/ч. Население пользуется привозной водой из скважины. Скважина обеспечена зоной санитарной охраны. Качество воды в скважине

Периодическое печатное издание утверждено 19.04.2016

соответствует требованиям СанПиН 2.1.4.1074-01 "Питьевая вода...". Рядом со скважиной находится водонапорная башня объемом бака 5 м³, высотой опоры до дна бака 6 м. Водопровода в поселке не имеется.

Пожаротушение зданий в п. Родниковый осуществляется привозной водой пожарными автомобилями, находящимися в пожарном депо с. Миндерла. Пожарных резервуаров в поселке не имеется.

Хозяйственно – бытовая канализация

На территории проектируемого жилого района в п. Родниковый, существующих объектов и сетей канализации не имеется.

Жители домов п. Родниковый пользуются надворными уборными.

Дождевая канализация

Система дождевой канализации отсутствует. Отвод поверхностных стоков осуществляется без очистки по рельефу в пониженные места.

7.1.2 Проектное предложение**Водоснабжение**

Проектные решения приняты по ранее выданной проектной документации:

- «Генеральный план Миндерлинского сельсовета Сухобузимского района Красноярского края» заказ 106/54, выполненного АО «Красноярскагропроект» в 2007г.;

- «Внесение изменений в генеральный план и правила землепользования и застройки п. Родниковый Миндерлинского сельсовета Сухобузимского района», заказ 108/97, выполненного АО «Красноярскагропроект» в 2015 г.

Для существующей и проектируемой застройки жилой зоны предлагается водопользование от водоразборных колонок. На перспективу здания жилой застройки будут оборудоваться водопроводом, канализацией и местными водонагревателями.

Источником водоснабжения приняты подземные воды проектируемой (резервной) водозаборной скважины с точкой подключения к проектируемым водопроводным сетям по генеральному плану. Качество воды, поступающей потребителям, должно соответствовать требованиям СанПиН 2.1.4.1074-01 "Питьевая вода...". На водозаборной скважине предусматривается насосная станция по т. п. 901-2-0145с.86, оборудованная бактерицидной установкой. Около насосной станции предусматривается водонапорная башня (системы Рожновского) объемом 50 м³ и высотой 18 м по т. п. 901-5-29.

Водозаборные сооружения должны быть обеспечены зонами санитарной охраны согласно требованиям СанПиН 2.1.4.1110-02 «Зоны санитарной охраны ...».

Водопотребление и нормы расхода воды определены согласно требованиям СП 31.13330.2012, СП 30.13330.2012 и норм технологического проектирования ВНТП-Н-97.

Диктующим сооружением для определения расчетного расхода воды на пожаротушение проектируемой жилой застройки принято 2-х этажное здание жилого дома строительным объемом более 1 тыс. м³, но не более 5 тыс. м³. Продолжительность тушения пожара – 3 часа. Расчетный расход воды на наружное пожаротушение принят 10 л/с, п.5.2 СП 8.13130. 2009. Внутреннее пожаротушение не требуется, п.4.1.5 СП 10.13130. 2009. Пожаротушение осуществляется из пожарных резервуаров при помощи пожарных автонасосов, находящихся в пожарном депо с. Миндерла, расположенного в 1,5 км от поселка. Время прибытия пожарного расчета на место пожара – не более 20 минут, что соответствует противопожарным нормам (Федеральный закон РФ «Технический регламент о требованиях пожарной безопасности» разд. I, гл. 17, статья 76, п. 1). Запас воды на пожаротушение объемом 108 м³ предусматривается в двух спаренных проектируемых резервуарах для воды объемом 55 м³ каждый.

Проектом предусматривается централизованная тупиковая система хозяйственно – питьевого водоснабжения. На сети водопровода проектируются колодцы водопроводные из сборных железобетонных элементов по т. п. р. 901-09-

Периодическое печатное издание утверждено 19.04.2016

11.84 с установкой запорной арматуры и водоразборных колонок. Установка водоразборных колонок проектируется по т. п. 901-9-17.87. Водоразборные колонки располагаются на сети водопровода из расчета их радиуса действия 100 м, п.11.19 СП 31.13330.2012. Вокруг водоразборной колонки следует предусматривать отмостку шириной 1 м с уклоном 0,1 от колонки.

Уличный водопровод проектируется из напорных полиэтиленовых труб ПЭ 100 SDR 21-110x5,3, питьевых, ГОСТ 18599-2001 на перспективу с учетом возможности установки пожарных гидрантов и вводов водопроводов в дома. На материал труб не влияет воздействие агрессивных грунтов и грунтовых вод. Трубопроводы укладываются на естественное или искусственное песчаное основание, и обратная засыпка траншей производится также естественным мягким грунтом без острых включений или искусственным песчаным грунтом. Глубина заложения труб, считая до низа, принимается на 0,5 м больше расчетной глубины проникания в грунт нулевой температуры в соответствии с требованиями СП 31.13330.2012. При переходе под автомобильными дорогами водопровод прокладывается в футлярах из стальных труб согласно т. п. р. 901-09-9.87 с покрытием гидроизоляцией усиленного типа ГОСТ 9.602-2005.

Хозяйственно-бытовая канализация

Канализация для всех зданий проектируемого жилого района предусматривается в водонепроницаемые бетонные выгребы. Стоки из выгребов откачиваются ассенизационными машинами и вывозятся специализированной организацией по договору на очистные сооружения с. Миндерла

Водоотведение и нормы отвода стоков определены согласно требованиям СП 31.13330.2012, СП 30.13330.2012 и норм технологического проектирования ВНТП-Н-97.

Самотечная сеть канализации на выпусках в выгребы проектируется из полиэтиленовых канализационных труб ГОСТ 22689.2-89 диаметром 110 мм. На материал труб не влияет воздействие агрессивных грунтов и грунтовых вод. Трубопроводы укладываются на естественное или искусственное песчаное основание под трубопроводы, и обратная засыпка траншей производится также естественным мягким грунтом без острых включений или искусственным песчаным грунтом.

Дождевая канализация

Решения по отводу поверхностного стока выполнены с соблюдением требований СП 30.13330.2012, справочного пособия к нему, временной инструкции СН 496-77, Водного кодекса РФ и других водоохранных документов.

Поверхностные сточные воды с селитебной территории сбрасываются в водоемы без очистки с территории парков и с водосборов площадью до 20 га, имеющих самостоятельный выпуск. На территории поселка определено 4 бассейна с водосборной площадью менее 20 га, имеющих свой выпуск.

В проекте принята открытая система водостоков. Поверхностные сточные воды с территории жилых домов по уклону рельефа местности отводятся водоотводными лотками вдоль обеих сторон проезжей части дорог в лотки проезжей части на тракт Красноярск-Енисейск, а также по рельефу сбрасываются в лесной массив без очистки.

Таблица 4 - Водопотребление и водоотведение

№ п/п	Наименование потребителей	Един. измер.	Кол-во ед.	Норма водопотр. л/сут	Водопотребление, м ³ /сут	Водоотведение, м ³ /сут
1	2	3	4	5	6	7
1	Застройка зданиями с водопользованием от водоразборных колонок и канализацией в выгребы	чел	104	160	16,64	16,64
2	Магазин смешанных товаров	м ² торг. площ.	50	12,5	0,63	0,63

Периодическое печатное издание утверждено 19.04.2016

	Скот в личных подсобных хозяйствах:					
3	коровы	гол	23	50	1,15	-
4	телята	гол	78	25	1,95	-
5	свины	гол	150	12	1,80	-
6	овцы, козы	гол	40	5	0,20	-
7	птица	гол	452	0,3	0,14	-
8	Убой скота в ЛПХ, 29 т/год	т/сут	0,11	20000	2,20	2,20
9	Полив приусадебных участков	м ²	15000	3	45,00*	-
10	Полив зеленых насаждений	м ²	1248	3	3,75**	-
11	Полив твердых покрытий	м ²	5580	0,4	2,23**	-
	Итого:				24,71	19,47
	Неучтенные расходы 10%:				2,47	1,95
	Всего:				27,18	21,42

Примечание:

* полив приусадебных участков – из скважин на личных участках, в общий расход воды не включен;

**полив твердых покрытий и зеленых насаждений – из озера; в общий расход воды не включен.

Баланс водопотребления и водоотведения

Водопотребление проектируемого жилого района составляет 27,18 м³/сут. Водоотведение проектируемого жилого района составляет 21,42 м³/сут. Безвозвратные потери воды на поение скота составляют 27,18– 21,42 = 5,76 м³/сут.

Таблица - 5 Ведомость объемов работ по водопроводу и канализации

№ п / п	Наименование	Ед. изм.	Количество
	Водопровод хозяйственно - питьевой		
1	Сеть водопровода из полиэтиленовых труб ПЭ 100 SDR 21-110x5,3, питьевых, ГОСТ 18599-2001, укладываемых на глубину 3,3 м с установкой водопроводных колодцев и водоразборных колонок	км	0,65
2	Водоразборная колонка КВ т.п. 901-9-17.87	шт	8
3	Скважина, объект	шт	1
4	Насосная станция на водозаборной скважине производительностью от 3 м ³ /ч до 12 м ³ /ч, объект	шт	1
5	Водонапорная башня объемом 50 м ³ высотой 24 м, объект	шт	1
6	Водовод из полиэтиленовых труб ПЭ 100 SDR 21-160x7,7, питьевых, ГОСТ 18599-2001, укладываемых на глубину 3,3 м в 2 линии, км	км	0,25
	Водопровод противопожарный		
7	Пожарные резервуары спаренные 2x55 =110 м ³	шт	1
8	Сеть водопровода из полиэтиленовых труб ПЭ 80 SDR 21-225x10,8, технических, ГОСТ 18599-2001, км	км	1,00
	Хозяйственно - бытовая канализация		
9	Самотечная сеть канализации в выгреб из полиэтиленовых канализационных труб ГОСТ 22689.2-89 d = 110 мм, укладываемых на глубину 1,5 – 1,8 м	км	0,15

а. Теплоснабжение

і. Современное состояние

На территории проектируемого жилого района в п. Родниковый, существующих объектов и сетей теплоснабжения не имеется.

Периодическое печатное издание утверждено 19.04.2016

В п. Родниковый отопление зданий соцкультбыта осуществляется от индивидуальных источников тепла. Жилой фонд имеет местное отопление от поквартирных источников тепла.

7.2.2 Проектное предложение

Климатологические данные

Климатологические данные приняты согласно требованиям СП 131.13330. 2012 и составляют:
 расчетная температура наружного воздуха для проектирования отопления - минус 40° С;
 то же, вентиляции - минус 40° С;
 средняя температура отопительного периода - минус 7,1° С;
 продолжительность отопительного периода - 234 суток.

Тепловые нагрузки

Тепловые нагрузки на отопление для общественных зданий определяются по паспортам аналогичных типовых проектов, для жилых кварталов - по укрупненным показателям в зависимости от общей площади жилых зданий и от числа людей, проживающих в жилых домах.

Система теплоснабжения

В проектируемом жилом районе теплоснабжение предусматривается в проектируемых объектах соцкультбыта - от индивидуальных источников тепла, в жилых зданиях - от поквартирных источников тепла.

Расходы тепла составляют:

жилые дома – 0,54 Гкал/ч, соцкультбыт – 0,019 Гкал/ч.

Таблица 6 - Тепловые нагрузки

NN по ГП	Наименование потребителей	Количество	Расходы тепла, Гкал/ч
			Отопление
	<u>Проектируемые здания</u>		
	Жилой сектор:		
1	Площадь - 2500 м ² , население, чел	104	0,54
	Соцкультбыт:		
2	Магазин торговой площадью до 50 м ²	1	0,019
	Всего:		0,559

7.3 Электроснабжение

7.3.1 Современное состояние

С юго-западной стороны территории проектируемого жилого района в п. Родниковый, проходит существующая ВЛ 220 кВ. С северной стороны проходит существующая ВЛ 10 кВ. Собственником электрических сетей является АО «МРСК Сибири» - филиал «Красноярскэнерго». Источником электроснабжения п. Родниковый является ПС №34 110/35/10 кВ «Миндерла» трансформаторами ТДТН 2х16 МВА. Электроснабжение потребителей электрической энергии п. Родниковый осуществляется по государственным воздушным линиям 10 кВ отпайкой от ПС №34 «Миндерла», Ф-34-2. На северной стороне территории существует трансформаторная подстанция 10/0,4 кВ мощностью 100 кВт.

7.3.2 Проектное предложение

Электроснабжение проектируемого жилого района в п. Родниковый выполнено на основе материалов ранее выданной проектной документации:

- «Генеральный план Миндерлинского сельсовета Сухобузимского района Красноярского края» заказ 106/54, выполненного АО «Красноярскагропроект» в 2007 г.;

Периодическое печатное издание утверждено 19.04.2016

- «Внесение изменений в генеральный план и правила землепользования и застройки п. Родниковый Миндерлинского сельсовета Сухобузимского района», заказ 108/97, выполненного АО «Красноярскагропроект» в 2015 г.

и топографической съемки.

Подключение проектируемого жилого района предусматривается от существующего фидера N34-2 ПС «Миндерла».

По надёжности электроснабжения жилые дома с электроплитами и проектируемые объекты соцкультбыта относятся к потребителям III категории. Подсчёт электрических нагрузок для жилых домов выполнен с электрическими плитами мощностью 8,5 кВт. Нагрузки культурно - бытовых потребителей определялись по укрупнённым показателям согласно требованиям РД 34.20.185-94 и паспортам.

Таблица 7 - Потребляемая электрическая мощность

№ по ГП	Наименование потребителей	Потребляемая мощность, кВт	Наименование ТП 10/0,4 кВ	Количество трансформаторов	Мощность трансформатора, кВт
1-25	Индивидуальные жилые дома	87,50	Сохраняемая ТП	1	100
27	Магазин смешанных товаров торг. пл. 50 м ²	8,20	Сохраняемая ТП	1	100
Всего:		95,70	Сохраняемая ТП	1	100

7.4 Система связи

7.4.1 Современное состояние

Телефонная проводная связь

На территории проектируемого жилого района в п. Родниковый, существующих телефонных станций сетей связи не имеется.

Информация о существующих в п. Родниковый объектах проводной телефонной связи предоставлена на основе исходных данных генерального плана Миндерлинского сельсовета заказ 106/54, выполненного АО «Красноярскагропроект», 2007 г.

В п. Родниковый – один телефон по физической цепи. Телефонная сеть состоит из воздушных и кабельных линий связи.

Сотовая связь

В п. Родниковый существует мобильная связь АО «Ростелеком» (бывшее АО «ЕТК»), АО «Мегафон», АО «Вымпел - Коммуникации» (Билайн), АО «МТС».

Телевизионное и радиовещание

Телевизионным вещанием охвачен весь поселок. Трансляцию местных двух телевизионных каналов осуществляет Филиал ФГУП «РТРС» «Красноярский КРТЦ». Поселок Родниковый не радиофицирован.

Периодическое печатное издание утверждено 19.04.2016

На территории проектируемого жилого района в п. Родниковый, антенны спутниковой связи установлены на 3-х существующих домах.

Использование глобальной сети «Интернет» населением осуществляется посредством личных сотовых телефонов.

7.4.2 Проектное предложение**Телефонная проводная связь**

Установить телефоны на территории проектируемого жилого района в п. Родниковый, (по физическим цепям).

Емкость телефонной сети жилого сектора, согласно нормам проектирования, определена с учетом 100% телефонизации. Потребное количество телефонов /абонентов/ определяется исходя из расчетной численности населения /один номер на жилой дом/. Потребное количество телефонов /абонентов/ для зданий проектируемой жилой застройки – 26, в том числе для населения - 25, для магазина - 1.

Сотовая связь

На территории проектируемого жилого района объектов сотовой связи не планируется. Территория попадает в зону покрытия существующих базовых станций операторов сотовой связи АО «Ростелеком» (бывшее АО «ЕТК»), АО «Мегафон», АО «Вымпел - Коммуникации» (БиЛайн), АО «МТС» (частично).

Телевизионное и радиовещание

Создание регионального спутникового канала связи преследует следующие цели:

- 1) охват телевещанием 100% территории;
- 2) обеспечение доступа к беспроводному радио по всей территории;
- 3) обеспечение доступа в сеть «Интернет» для решения образовательных задач.

Планируется создание цифрового спутникового канала связи с обеспечением доступа к беспроводному радио. Планируется установка автоматизированных систем централизованного оповещения. В качестве канала передачи данных будет использоваться радиоканал в УКВ диапазоне.

Периодическое печатное издание утверждено 19.04.2016**8. ПРОТИВОПОЖАРНЫЕ МЕРОПРИЯТИЯ**

Планировка и застройка проектируемой территории осуществлена в соответствии с генеральным планом п. Родниковый, учитывающим требования пожарной безопасности, установленные Федеральным законом «Технический регламент о требованиях пожарной безопасности».

Ближайшая пожарная часть находится в с. Миндерла.

Расчетный расход воды на наружное пожаротушение принят 10 л/с, п.5.2 СП 8.13130. 2009. Внутреннее пожаротушение не требуется, п. 4.1.5 СП 10.13130. 2009. Продолжительность тушения пожара – 3 часа. Пожаротушение осуществляется из пожарных резервуаров при помощи пожарных автонасосов, находящихся в пожарном депос. Миндерла, расположенного в 1,5 км от поселка. Время прибытия пожарного расчета на место пожара – не более 20 минут, что соответствует противопожарным нормам (Федеральный закон РФ «Технический регламент о требованиях пожарной безопасности» разд. I, гл. 17, статья 76, п. 1). Запас воды на пожаротушение объемом 108 м³ предусматривается в двух спаренных проектируемых резервуарах для воды объемом 55 м³ каждый.

Планировочное решение жилой застройки малой и средней этажности обеспечивает подъезд пожарной техники к зданиям, сооружениям и строениям на расстояние не более 50 метров.

Противопожарные расстояния между жилыми, общественными зданиями были определены в зависимости от степени огнестойкости и класса их конструктивной пожарной опасности.

Противопожарные расстояния между зданиями, сооружениями и строениями определялись как расстояния между наружными стенами или другими конструкциями зданий, сооружений и строений. При наличии выступающих более чем на 1 метр конструкций зданий, сооружений и строений, выполненных из горючих материалов, было принято расстояния между этими конструкциями.

Противопожарные расстояния от хозяйственных построек (сарая, гаражей) на участке до жилых домов и хозяйственных построек на соседних земельных участках следует принимать в зависимости от степени огнестойкости и класса их конструктивной пожарной опасности по таблице 4 (таблица 11 приложения к Федеральному закону «Технический регламент о требованиях пожарной безопасности»).

Допускается уменьшать до 6 метров противопожарные расстояния между указанными типами зданий при условии, что стены зданий, обращенные друг к другу, не имеют оконных проемов, выполнены из негорючих материалов или подвергнуты огнезащите, а кровля и карнизы выполнены из негорючих материалов.

9. ОХРАНА ОКРУЖАЮЩЕЙ СРЕДЫ ПРИ УТИЛИЗАЦИИ ОТХОДОВ

При эксплуатации запланированных объектов жилого района образуются следующие виды отходов:

- Смет с твердых покрытий;
- ТБО от жилых зданий с водопользованием от водоразборных колонок, канализацией в выгребы и поквартирным отоплением;
- ТБО от зданий культурно - бытового назначения.

Расчет количества отходов выполнен с учетом норм накопления, указанных в СНиП 2.07.01-89* Градостроительство. Планировка и застройка городских и сельских поселений, Письме о «Справочных материалах по удельным показателям образования важнейших отходов производства и потребления» от 28.01.1997 г. № 03-11/29-251.

Расчетное количество твердых бытовых отходов, образующихся на территории жилого района, на проектное положение представлены в таблице 8.

Периодическое печатное издание утверждено 19.04.2016

Таблица 8 - Нормативы и объемы образования твердых бытовых отходов на территории жилого района

Твердые бытовые отходы	Норма твердых бытовых отходов, кг на ед. изм.	Ед. изм.	Количество	Объем твердых бытовых отходов, т/год
			Всего	Всего
Застройка зданиями с водопользованием от водоразборных колонок, канализацией в выгребы и поквартирным отоплением	300	чел	104	31,2
Смет с твердых покрытий улиц, дорог, площадей	5	м ²	5580,0	27,9
от магазина смешанной торговли	205	м ²	50,0	10,25
ВСЕГО				69,35

Технология использования помещений, предназначенных для культурно – бытового обслуживания, окончательно не определена, количество отходов будет рассчитано при рабочем проектировании, договора на вывоз мусора будут заключаться индивидуально.

В зоне жилой застройки твердый мусор предусматривается собирать в мусорные контейнеры, установленные на специально оборудованную площадку с твердым покрытием. В кварталах усадебной застройки площадки располагаются в 20 метрах от участков жилых домов.

Проектом предусматривается уборка территории с помощью ручного труда дворника и с применением механизмов; организованный сбор, транспортировка мусора, уличного смета спецтранспортом. Твердый мусор от жилых зданий и смет с твердых покрытий улиц вывозится на полигон ТБО мусоровозом.

Годовой объем твердых бытовых отходов по жилищно-коммунальному хозяйству жилого района на расчетный срок строительства составит: всего – 69,35 т/год или 346,75 м³/год (при плотности ТБО 0,2 т/м³). Расчет объемов твердых бытовых отходов произведен по «Сборнику удельных показателей образования отходов производства и потребления», Москва, 1999 год.

Необходимое количество контейнеров рассчитывается согласно «Методическим рекомендациям по формированию тарифов на услуги по уничтожению, утилизации и захоронению твердых бытовых отходов», Москва-2003.

Необходимое количество контейнеров определено по формуле:

$$n_c = (Q_f / 365 V k_2) \times k_3, \text{ где}$$

Q_f - расчетное накопление домового мусора в год, м³;

Периодическое печатное издание утверждено 19.04.2016

Годовой объем твердых бытовых отходов по жилищно-коммунальному хозяйству жилого района на расчетный срок строительства составит: всего – 69,35 т/год или 346,75 м³/год (при плотности ТБО 0,2 т/м³). Расчет объемов твердых бытовых отходов произведен по «Сборнику удельных показателей образования отходов производства и потребления», Москва, 1999 год.

t - предельный срок хранения мусора (периодичность удаления отходов), равный 1 сут.;

V - емкость 1 контейнера равная 0,75 м³;

k₂ - коэффициент наполнения сборника, равный 0,9;

k₃ - коэффициент, учитывающий контейнеры, которые находятся в мойке, ремонте и пр., равный 1,05;

$$n_c = (346,75 \times 1 / 365 \times 0,75 \times 0,9) \times 1,05 = 1,48$$

Необходимое количество контейнеров составляет – 2 шт.

Исходя из расчета ориентировочных нормативов и объемов образования твердых бытовых отходов потребуется 1 мусоровоз на п.Родниковый

Вывоз твердых бытовых отходов планируется на проектируемый полигон в с. Миндерла.

Периодическое печатное издание утверждено 19.04.2016

10. ТЕХНИКО-ЭКОНОМИЧЕСКИЕ ПОКАЗАТЕЛИ

Таблица 9 - Основные технико-экономические показатели проекта планировки жилого района в п. Родниковый

№№ п.п.	Наименование	Ед. измерения	Количество
1	Территория		
1.1	Площадь проектируемой территории микрорайона в условных границах всего	га	8,21
	в том числе территории:		
	- жилых зон	га	5,63
	- объектов социального и культурно-бытового обслуживания населения	га	0,05
	- рекреационных зон		0,34
	- зон транспортной инфраструктуры		1,66
	- коммунальных зон		0,04
	- иных зон	га	0,49
2.	Население		
2.1	Численность населения	чел.	104
2.2	Плотность населения	чел/га	13
3	Жилищный фонд		
3.1	Обеспеченность общей площадью жилого фонда	м ² /чел	24,0
3.2	Общая площадь жилого фонда	м ²	2500,0
	в том числе:		
	- индивидуальная жилая застройка	м ²	2500,0
	- малоэтажная застройка	м ²	-
3.3	Плотность жилого фонда	м ² /га	308,6
4	Объекты социального и культурно-бытового обслуживания населения		
4.1	Предприятия розничной торговли всего:		
	в т.ч. промышленных товаров	м ² торг. пл.	50,0
	- продовольственных товаров		25,0
			25,0
5	Транспортная инфраструктура		
5.1	Протяженность улично-дорожной сети - всего	км	0,93
5.2	Количество легковых автомобилей	маш.	46
5.3	Количество открытых стоянок временного хранения	маш.-мест	10
6	Инженерное оборудование		
6.1	Водоснабжение		
	Водопотребление – всего, в том числе:	тыс. м ³ /сут	0,027
	- на хозяйственно - питьевые нужды	«	0,027
	- на производственные нужды	«	-
	Среднесуточное водопотребление на 1 чел.	л/сут	261
	Протяженность сетей	км	2,15
6.2	Канализация		
	Водоотведение - всего, в том числе:	тыс. м ³ /сут	0,021
	- хозяйственно – бытовые сточные воды	«	0,021
	- производственные сточные воды	«	-
	Протяженность сетей	км	0,15
6.3	Теплоснабжение		
	Потребление тепла- всего, в том числе:	млн. Гкал/год	0,0018
	на коммунально-бытовые нужды	«	0,0018
	Производительность индивидуальных и поквартирных источников теплоснабжения	Гкал/ч	0,559

Периодическое печатное издание утверждено 19.04.2016

6.4	Электроснабжение		
	Источники покрытия электрических нагрузок	МВА	16
	Потребность в электроэнергии, в том числе:	млн. кВт.ч/год	0,192
	- на коммунально-бытовые нужды	«	0,192
	- на производственные нужды	«	-
	Потребление электроэнергии на 1 человека в год	кВт.ч/год	1700
	- на коммунально-бытовые нужды	«	1700
	- на производственные нужды	«	-
6.5	Связь		
	Потребное количество телефонов /абонентов/	номеров	26
	Обеспеченность населения проводной телефонной связью	номеров на 100 семей	100
	Обеспеченность глобальной сетью «Интернет»	%	100
7	Санитарная очистка территории - объём бытовых отходов	т/год	69,35

АКЦИОНЕРНОЕ ОБЩЕСТВО
КРАСНОЯРСКИЙ ТЕРРИТОРИАЛЬНЫЙ ИНСТИТУТ
ПО ПРОЕКТИРОВАНИЮ ГРАДОСТРОИТЕЛЬНОЙ ДОКУМЕНТАЦИИ
И ОБЪЕКТОВ АГРОПРОМЫШЛЕННОГО КОМПЛЕКСА

«КРАСНОЯРСКАГРОПРОЕКТ»

**Проект планировки и межевания
жилого района в п. Родниковый
Миндерлинского сельсовета Сухобузимского района**

«Проект межевания территорий»

108/99

Том III

2016

АКЦИОНЕРНОЕ ОБЩЕСТВО
КРАСНОЯРСКИЙ ТЕРРИТОРИАЛЬНЫЙ ИНСТИТУТ
ПО ПРОЕКТИРОВАНИЮ ГРАДОСТРОИТЕЛЬНОЙ ДОКУМЕНТАЦИИ
И ОБЪЕКТОВ АГРОПРОМЫШЛЕННОГО КОМПЛЕКСА

Периодическое печатное издание утверждено 19.04.2016

«КРАСНОЯРСКАГРОПРОЕКТ»

**Проект планировки и межевания
жилого района в п. Родниковый
Миндерлинского сельсовета Сухобузимского района**

«Проект межевания территорий»

108/99

Том III

Генеральный директор института

В.К. Шадрин

Главный инженер проекта



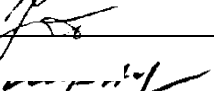
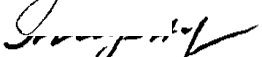
Н.А. Сидоров

Свидетельство СРО

№ 0377-2011-2461002003-П-9

2016

АВТОРСКИЙ КОЛЛЕКТИВ

№№ пп	Должность	Фамилия И О	Подпись
1	Генеральный директор	В.К. Шадрин	
2	Руководитель проекта	Н.А. Сидоров	
1	Начальник мастерской	Сидоров Н.А.	
2	Главный градостроитель мастерской	Фадеева Т.И.	
3	Главный градостроитель проекта	Мадонова Т.И.	

Периодическое печатное издание утверждено 19.04.2016

СОДЕРЖАНИЕ ПОЯСНИТЕЛЬНОЙ ЗАПИСКИ

№№ пп	Наименование	Страница
1	2	3
	Состав проекта	4
	Введение	5
1	Климатические и инженерно-геологические условия площадки	6
1.1	Климатические условия площадки	6
1.2	Геологическое строение и гидрогеологические условия	7
1.3	Инженерно-геологические условия территории	8
2	Размещение в плане населённого пункта. Современное использование территории.	10
3	Проектные решения	11
4	Основные технико-экономические показатели	14
	Каталоги координат точек поворота границ земельных участков	16-47
	Приложение	48
	Кадастровая выписка о земельном участке	49-52

Периодическое печатное издание утверждено 19.04.2016

СОСТАВ ПРОЕКТА

Том I	Основная часть	Масштаб
	Пояснительная записка	
	Графические материалы	
ГП-1	Чертёж планировки территории (основной чертёж)	1 : 1000
ГП-2	Разбивочный чертёж красных линий	1 : 1000
Том II	Обосновывающая часть	
	Пояснительная записка	
	Графические материалы	
ГП-3	Схема использования территории в период подготовки проекта планировки территории (опорный план)	1 : 1000
ГП-4	Схема организации улично-дорожной сети Схема вертикальной планировки	1 : 1000
ГП-5	Схема размещения инженерных сетей и сооружений	1 : 1000
Том III	Проект межевания территорий	
ГП-6	Схема межевания территории	1 : 1000

ВВЕДЕНИЕ

Проект планировки и межевания жилого района в п. Родниковый Миндерлинского сельсовета Сухобузимского района Красноярского края разработан на основании муниципального контракта № 108/99 от 20 октября 2016 г.

Проект межевания выполнен в соответствии с действующим законодательством и нормативной документацией:

- Градостроительный кодекс Российской Федерации от 29.12.2004 № 190-ФЗ (с изменениями);
- Земельный Кодекс Российской Федерации от 25.10.2001 № 136-ФЗ (с изменениями);
- СНиП 11-04-2003 «Инструкция о порядке разработки, согласования, экспертизы и утверждения градостроительной документации»;

Периодическое печатное издание утверждено 19.04.2016

- СП 42.13330.2011 «Градостроительство. Планировка и застройка городских и сельских поселений»;
- СП 30-102-99 «Планировка и застройка малоэтажного жилищного строительства»;
- и другими нормами и стандартами, а также в соответствии с ранее разработанной градостроительной документацией.

Проект межевания выполнен на основе проекта планировки кварталов жилой усадебной застройки пос. Родниковый Миндерлинского сельсовета Сухобузимского района Красноярского края.

Площадь проектируемой территории составляет 8,21 га.

Площадь территории, подлежащей межеванию в границах проектируемого жилого района составляет 7,88 га.

Вне границ жилого района подлежит межеванию подъездная автодорога площадью 1525,84 м².

Периодическое печатное издание утверждено 19.04.2016**1. КЛИМАТИЧЕСКИЕ И ИНЖЕНЕРНО-ГЕОЛОГИЧЕСКИЕ УСЛОВИЯ ПЛОЩАДКИ****1.1 Климатические условия**

Т е р р и т о р и я п о с е л е н и я р а с п о л о ж е н а в юго-западной части Сухобузимского района в центральной части региона, в лесостепной зоне Кеть-Енисейских равнин.

Климат резко континентальный с холодной продолжительной зимой и коротким жарким летом. По климатическим условиям территория относится к I климатическому району с подрайоном 1В. Среднемесячная температура воздуха в январе от -14°C до -28°C , в июле от 12°C до 21°C . Среднемесячная относительная влажность воздуха более 75%. Средняя скорость ветра за 3 зимних месяца 5 м/с и более. Температура наружного воздуха в разрезе года $0,5^{\circ}\text{C}$. Абсолютная минимальная температура воздуха -53°C , абсолютная максимальная 38°C . Средняя температура воздуха наиболее холодной пятидневки -40°C . Средняя наиболее холодного периода -22°C . Период со средней суточной температурой воздуха $\leq 8^{\circ}\text{C}$ составляет 235 суток. Продолжительность периода со средней суточной температурой 0°C составляет 168 суток. Продолжительность безморозного периода составляет 120 дней. Средняя дата последнего заморозка весной 10 июня, дата первого заморозка осенью 7 сентября.

Количество осадков за год составляет 429 мм, суточный максимум осадков 67 мм. Средняя дата образования и разрушения устойчивого снежного покрова 12 ноября – 28 марта. Средняя из наибольших высот снежного покрова за зиму – 42 см. Число дней со снежным покровом – 165. В пределах района наблюдается преобладание ветра юго-западного направления.

Средняя наибольшая скорость ветра наблюдается в январе и равняется 6,2 м/с, средняя наименьшая скорость ветра наблюдается в июле и равна 0.

Гололед в районе отмечается не ежегодно, число дней с изморозью от 30 до 40, мокрым снегом от 10 до 20. Максимальный диаметр отложений на проводах гололеда менее 10 мм, изморози до 20 мм.

1.2 Геологическое строение и гидрогеологические условия

В геологическом строении левобережной части района принимают участие мезозойские отложения юрской системы среднего отдела (Итатская свита) и кайнозойские четвертичные отложения.

Породы Итатской свиты широко распространены по левобережью р.Енисей и согласно залегают на отложениях макаровской свиты нижнеюрского возраста. Итатская свита делится на нижнюю, среднюю и верхнюю подсвиты. Породы нижней подсвиты представлены галечниками, состоящими из хорошо окатанной гальки изверженных и метаморфических пород, песчаниками, алевролитами, аргиллитами. Общая мощность подсвиты 260 – 280 м.

Средняя подсвита сложена желтовато-серыми песчаниками, голубовато-серыми аргиллитами с прослоями зеленоватых алевролитов с пластами углей. Общая мощность средней подсвиты 130 – 150 м.

Породы верхней подсвиты наиболее широко распространены на левобережье. Нижняя часть подсвиты сложена желтоватыми и серыми рыхлыми песчаниками, которые в основании содержат гальку из алевролитов и аргиллитов. Сверху на песчаниках залегают аргиллиты, алевролиты, углистые сланцы. Общая мощность верхней подсвиты 100 – 110 м.

Залегание слоев юрских пород спокойное, почти горизонтальное или слабо наклонное до $1 - 2^{\circ}$, реже до 5° . Сверху они перекрыты четвертичными отложениями надпойменных террас и элювиально-делювиальными образованиями водоразделов и склонов. Четвертичные и юрские отложения обводнены. Наиболее водообильными являются водоносные горизонты песчано-галечных отложений. Эти воды могут служить источником производственного водоснабжения. В санитарном отношении они не защищены.

Подземные воды юрских отложений приурочены к пластам песчаников и бурых углей. По характеру движения они относятся к пластово - поровым, пластово-трещинным. Воды напорные, величина напора достигает 10 – 100 м. Дебиты

Периодическое печатное издание утверждено 19.04.2016

скважин в большинстве 1 – 3 л/с. Юрский водоносный горизонт широко используется для водоснабжения населенных пунктов района.

На территории пос. Родниковый эксплуатируется 1 водозаборная скважина. Глубина скважины -150 м, производительность - 6,3 м³/час. Скважинами эксплуатируется водоносный горизонт среднеюрских отложений. По химическому составу подземные воды слабо минерализованные (до 0,8 г/л), мягкие или умеренно жесткие, гидрокарбонатные со смешанным катионным составом. Температура воды в пределах 4°С. Подземные воды пригодны для хозяйственно-питьевого водоснабжения.

1.3 Инженерно-геологические условия территории

Площадка пос. Родниковый находится в 1,5 – 2 км южнее с. Миндерла, на правобережной стороне р.Бузим. Рельеф площадки ровный с общим уклоном на юго-восток. Высотные отметки меняются от 88 м до 95 м. В пределах вскрытой глубины 10 – 12 м преобладающими грунтами на площадке являются озерно-аллювиальные суглинки и супеси, в основном, твердой консистенции. Залегают они с поверхности отдельными участками. Их вскрытая мощность достигает 9,5 – 11,6 м и более. В толще суглинков и супесей встречаются многочисленные линзы и прослои песков средних, мелких и пылеватых. Мощность песков средней крупности может достигать 6 м. Пески мелкие и пылеватые залегают в виде небольших линз и прослоев. Пески маловлажные.

В качестве основания могут служить все перечисленные грунты. Показатели физико-механических свойств основных грунтов площадки следующие:

1. Суглинки твердые:

- плотность – 1,84 г/см³;
- модуль деформации – 7,5 МПа;
- угол внутреннего трения – 22°;
- удельное сцепление – 25 КПа.

2. Супесь твердая:

- плотность – 1,82 г/см³;
- модуль деформации – 8 МПа;
- угол внутреннего трения – 25°;
- удельное сцепление – 28 КПа.

3. Песок средней крупности, рыхлый:

- плотность – 1,57 г/см³;
- модуль деформации – 15 МПа;
- угол внутреннего трения – 30°;
- удельное сцепление – 0 КПа.

4. Песок пылеватый средней плотности:

- плотность – 1,66 г/см³;
- модуль деформации – 9 МПа;
- угол внутреннего трения – 35°;
- удельное сцепление – 0 КПа.

Грунтовые воды на площадке не встречены.

Нормативная глубина сезонного промерзания грунтов в пределах 2,3 м.

Коррозионная активность грунтов средняя.

В соответствии с разработанным новым комплектом сейсмических карт России ОСП-97 Сухобузимский район расположен в зоне наименьшей интенсивности сотрясений - 5 баллов и менее по сейсмической шкале MSK-64.

Периодическое печатное издание утверждено 19.04.2016

2. РАЗМЕЩЕНИЕ В ПЛАНЕ НАСЕЛЁННОГО ПУНКТА. СОВРЕМЕННОЕ ИСПОЛЬЗОВАНИЕ ТЕРРИТОРИИ.

Территория проектируемого жилого района расположена северо-восточнее п.Родниковый на расстоянии 150 м. В 66 м севернее проектируемой площадки проходит автодорога Красноярск-Сухобузимское. С юго-западной стороны площадка ограничена охранной зоной ЛЭП 220 кВ, с северо-западной и восточной сторон - окаймлена лесом. В настоящее время на планируемой под застройку территории имеются: гараж, 3 жилых дома, баня, трансформаторная подстанция, хозяйственные постройки.

Периодическое печатное издание утверждено 19.04.2016

3. ПРОЕКТНЫЕ РЕШЕНИЯ

В основу архитектурно-планировочной структуры микрорайона приняты основные решения проекта «Внесение изменений в генеральный план и правила землепользования и застройки п. Родниковый Миндерлинского сельсовета Сухобузимского района», разработанного институтом «Красноярскагропроект» в 2015 году.

Согласно технического задания заказчика проектируемая площадка застраивается одноквартирными усадебными 1-2 этажными домами.

На территории проектируемого жилого района в настоящее время имеются три жилых дома, гараж, трансформаторная подстанция, хозяйственные постройки.

Из зданий культурно- бытового назначения проектируется магазин смешанной торговли торговой площадью зала до 50 м².

Также предусматривается детская игровая площадка для игр детей и отдыха взрослых.

Проектом сохраняется трансформаторная подстанция, проектируются пожарные резервуары емкостью м²..

На период подготовки проекта межевания территория нового строительства в основном свободна от застройки и объекты планирования, предусмотренные проектом планировки, являются перспективными.

Данным проектом сформировано 5 кварталов.

При формировании границ земельных участков было обеспечено соблюдение следующих требований:

- границы проектируемых земельных участков устанавливаются в зависимости от функционального назначения территориальной зоны и обеспечения условий эксплуатации объектов недвижимости, включая проезды, проходы к ним;
- межеванию не подлежат территории, занятые транспортными и инженерными коммуникациями и сооружениями, а также земли общего пользования.

Формирование земельных участков выполнено с учетом существующей градостроительной ситуации, положения красных линий и фактического использования территории.

Данной работой сформированы земельные участки, представленные в таблице 1.

Таблица 1 Характеристика формируемых земельных участков

№№ по генплану	Наименование	Площадь земельного участка, м ²	Примечание
1	2	3	4
Квартал №1			
1	Одноквартирный жилой дом	2057,30	
2	Одноквартирный жилой дом	2287,53	
4	Одноквартирный жилой дом	2041,33	
5	Одноквартирный жилой дом	2065,04	
6	Одноквартирный жилой дом	2071,83	
7	Одноквартирный жилой дом	2019,43	
8	Одноквартирный жилой дом	2106,00	
9	Одноквартирный жилой дом	2420,24	
10	Одноквартирный жилой дом	2387,94	
Квартал №2			
3	Одноквартирный жилой дом	2334,98	
11	Одноквартирный жилой дом	2024,16	
12	Одноквартирный жилой дом	2104,76	
13	Одноквартирный жилой дом	2075,10	
Квартал №3			
14	Одноквартирный жилой дом	2195,35	
15	Одноквартирный жилой дом	2280,86	
16	Одноквартирный жилой дом	2065,00	
17	Одноквартирный жилой дом	2065,00	
18	Одноквартирный жилой дом	2215,17	

Периодическое печатное издание утверждено 19.04.2016

19	Одноквартирный жилой дом	2229,06	
20	Одноквартирный жилой дом	2265,00	
28	Детская игровая площадка	3423,06	
Квартал №4			
21	Одноквартирный жилой дом	2429,17	
22	Одноквартирный жилой дом	2378,67	
23	Одноквартирный жилой дом	2450,31	
Квартал №5			
24	Одноквартирный жилой дом	2747,33	
25	Одноквартирный жилой дом	2991,91	
26	Дополнительные огороды	1627,75	
27	Магазин	492,20	
	Всего жилая зона	56308,47	
30	Трансформаторная подстанция	69,12	
29	Пожарные резервуары	333,35	
32	Улицы жилого района	16561,21	
33	Подъездная автодорога (вне границ проектируемого участка)	1525,84	

Расчет площади земельных участков объектов жилой застройки учитывает объемно-композиционное и планировочное решение, принятое проектом планировки данной территории и выполнен на основании проектных показателей.

Установление границ земельных участков на местности следует выполнять в соответствии с требованиями федерального законодательства, а также инструкции по проведению межевания и других нормативно правовых актов по землеустройству.

Вынос межевых знаков на местность необходимо выполнить в комплексе землеустроительных работ с обеспечением мер по уведомлению заинтересованных лиц и согласованию с ними границ. Выполнять в комплексе работ по одновременному выносу красных и других линий.

Периодическое печатное издание утверждено 19.04.2016

4. ОСНОВНЫЕ ТЕХНИКО-ЭКОНОМИЧЕСКИЕ ПОКАЗАТЕЛИ ПРОЕКТА МЕЖЕВАНИЯ

№№ пп	Наименование показателей	Единица измерения	Всего
1	2	3	4
1	Площадь проектируемой территории, всего	га	8,21
2	Территория, подлежащая межеванию, в том числе:	га	7,88
	- территория жилой застройки		5,63
	- территория объектов социального и культурно-бытового обслуживания		0,05
	- инженерной инфраструктуры		
	- озеленение общего пользования (сквер, детская игровая площадка)		0,04
	- улицы		0,34
	- прочие (доп. огороды)		1,66
3	Территории, не подлежащие межеванию, в том числе:	га	0,33
	- охранные зоны ЛЭП		0,15
	- залесённые территории, прочие		0,18

Вне границ проектируемого участка подлежит межеванию подъездная автодорога к жилому району п. Родниковый – (площадь участка - 0,15 га).

Периодическое печатное издание утверждено 19.04.2016

КАТАЛОГИ

координат точек поворота
границ земельных участков

КАТАЛОГ

координат точек поворота границ земельного участка
с проектным номером **1**, в квартале **1**, площадью **2057.30** кв. м.,
категория земель – земли населенных пунктов,
предназначенного для индивидуального жилищного строительства и расположенного по адресу:
Российская Федерация, Красноярский край, Сухобузимский район,
пос. Родниковый

в точке 1 Y=106847.75 X=677447.98 Z= 0.00
в точке 2 Y=106853.90 X=677492.02 Z= 0.00
в точке 3 Y=106859.82 X=677492.00 Z= 0.00
в точке 4 Y=106859.82 X=677507.11 Z= 0.00
в точке 5 Y=106880.50 X=677516.43 Z= 0.00
в точке 6 Y=106886.98 X=677494.29 Z= 0.00
в точке 7 Y=106883.59 X=677445.49 Z= 0.00

Исполнитель работ:

Начальник мастерской
(должность)



(подпись)

Сидоров Н.А. 15.11.2016 г
(фамилия и инициалы)

(дата)

КАТАЛОГ

координат точек поворота границ земельного участка

Периодическое печатное издание утверждено 19.04.2016

с проектным номером **4**, в квартале **1**, площадью **2041.33** кв. м.,
категория земель – земли населенных пунктов,
предназначенного для индивидуального жилищного строительства и расположенного по адресу:
Российская Федерация, Красноярский край, Сухобузимский район,
пос. Родниковый

в точке 1 Y=106847.75 X=677447.98 Z= 0.00

в точке 2 Y=106840.28 X=677394.37 Z= 0.00

в точке 3 Y=106879.85 X=677391.62 Z= 0.00

в точке 4 Y=106883.59 X=677445.49 Z= 0.00

Исполнитель работ:

Начальник мастерской
(должность)



(подпись)

Сидоров Н.А. 15.11.2016 г
(фамилия и инициалы)

(дата)

КАТАЛОГ

координат точек поворота границ земельного участка
с проектным номером **5**, в квартале **1**, площадью **2065.04** кв. м.,
категория земель – земли населенных пунктов,
предназначенного для индивидуального жилищного строительства и расположенного по адресу:
Российская Федерация, Красноярский край, Сухобузимский район,
пос. Родниковый


в точке 1 Y=106840.28 X=677394.37 Z= 0.00

в точке 2 Y=106830.01 X=677349.23 Z= 0.00

в точке 3 Y=106876.42 X=677342.25 Z= 0.00

в точке 4 Y=106879.85 X=677391.62 Z= 0.00

Исполнитель работ:


Начальник мастерской _____ Сидоров Н.А. 15.11.2016 г
(должность) (подпись) (фамилия и инициалы) (дата)

КАТАЛОГ

координат точек поворота границ земельного участка
с проектным номером **2**, в квартале **1**, площадью **2287.53** кв. м.,
категория земель – земли населенных пунктов,
предназначенного для индивидуального жилищного строительства и расположенного по адресу:
Российская Федерация, Красноярский край, Сухобузимский район,
пос. Родниковый

в точке 1 Y=106850.56 X=677292.01 Z= 0.00

в точке 2 Y=106813.30 X=677317.87 Z= 0.00


в точке 3 Y=106821.45 X=677333.76 Z= 0.00

в точке 4 Y=106830.01 X=677349.23 Z= 0.00

в точке 5 Y=106876.42 X=677342.25 Z= 0.00

в точке 6 Y=106875.02 X=677322.03 Z= 0.00

Исполнитель работ:


Начальник мастерской _____ Сидоров Н.А. 15.11.2016 г
(должность) (подпись) (фамилия и инициалы) (дата)

Периодическое печатное издание утверждено 19.04.2016

КАТАЛОГ

координат точек поворота границ земельного участка
с проектным номером **6**, в квартале **1**, площадью **2071.83** кв. м.,
категория земель – земли населенных пунктов,
предназначенного для индивидуального жилищного строительства и расположенного по адресу:
Российская Федерация, Красноярский край, Сухобузимский район,
пос. Родниковый

в точке 1 Y=106781.21 X=677290.47 Z= 0.00


в точке 2 Y=106792.94 X=677297.91 Z= 0.00

в точке 3 Y=106813.30 X=677317.87 Z= 0.00

в точке 4 Y=106850.56 X=677292.01 Z= 0.00

в точке 5 Y=106822.14 X=677257.13 Z= 0.00

Исполнитель работ:


Начальник мастерской _____ Сидоров Н.А. 15.11.2016 г
(должность) (подпись) (фамилия и инициалы) (дата)

КАТАЛОГ

координат точек поворота границ земельного участка
с проектным номером **7**, в квартале **1**, площадью **2019.43** кв. м.,
категория земель – земли населенных пунктов,
предназначенного для индивидуального жилищного строительства и расположенного по адресу:
Российская Федерация, Красноярский край, Сухобузимский район,
пос. Родниковый

в точке 1 Y=106764.34 X=677279.77 Z= 0.00

в точке 2 Y=106781.21 X=677290.47 Z= 0.00

в точке 3 Y=106822.14 X=677257.13 Z= 0.00

Периодическое печатное издание утверждено 19.04.2016

в точке 4 Y=106797.82 X=677227.28 Z= 0.00

в точке 5 Y=106767.58 X=677251.91 Z= 0.00

Исполнитель работ:


Начальник мастерской

(должность)

Сидоров Н.А.

(подпись)

15.11.2016 г

(фамилия и инициалы)

(дата)

КАТАЛОГ

координат точек поворота границ земельного участка
с проектным номером **8**, в квартале **1**, площадью **2106.00** кв. м.,
категория земель – земли населенных пунктов,
предназначенного для индивидуального жилищного строительства и расположенного по адресу:
Российская Федерация, Красноярский край, Сухобузимский район,
пос. Родниковый

в точке 1 Y=106767.58 X=677251.91 Z= 0.00


в точке 2 Y=106797.82 X=677227.28 Z= 0.00

в точке 3 Y=106763.71 X=677185.41 Z= 0.00

в точке 4 Y=106733.47 X=677210.05 Z= 0.00

Периодическое печатное издание утверждено 19.04.2016

Исполнитель работ:




 Начальник мастерской (должность) Сидоров Н.А. (подпись) 15.11.2016 г. (фамилия и инициалы) (дата)

КАТАЛОГ

координат точек поворота границ земельного участка
 с проектным номером **9**, в квартале **1**, площадью **2420.24** кв. м.,
 категория земель – земли населенных пунктов,
 предназначенного для индивидуального жилищного строительства и расположенного по адресу:
 Российская Федерация, Красноярский край, Сухобузимский район,
 пос. Родниковый

в точке 1 Y=106707.89 X=677230.89 Z= 0.00
 в точке 2 Y=106727.98 X=677255.56 Z= 0.00
 в точке 3 Y=106736.04 X=677286.15 Z= 0.00
 в точке 4 Y=106764.34 X=677279.77 Z= 0.00
 в точке 5 Y=106767.58 X=677251.91 Z= 0.00
 в точке 6 Y=106733.47 X=677210.05 Z= 0.00

Исполнитель работ:



 Начальник мастерской (должность) Сидоров Н.А. (подпись) 15.11.2016 г. (фамилия и инициалы) (дата)

КАТАЛОГ

координат точек поворота границ земельного участка
 с проектным номером **10**, в квартале **1**, площадью **2387.94** кв. м.,
 категория земель – земли населенных пунктов,
 предназначенного для индивидуального жилищного строительства и расположенного по адресу:
 Российская Федерация, Красноярский край, Сухобузимский район,

Периодическое печатное издание утверждено 19.04.2016

пос. Родниковый

в точке 1 Y=106669.90 X=677261.84 Z= 0.00

в точке 2 Y=106692.60 X=677289.71 Z= 0.00

в точке 3 Y=106720.24 X=677289.71 Z= 0.00

в точке 4 Y=106736.04 X=677286.15 Z= 0.00

в точке 5 Y=106727.98 X=677255.56 Z= 0.00

в точке 6 Y=106707.89 X=677230.89 Z= 0.00

Исполнитель работ:

Начальник мастерской
(должность)



(подпись)

Сидоров Н.А. 15.11.2016 г
(фамилия и инициалы)

(дата)

КАТАЛОГ

координат точек поворота границ земельного участка
с проектным номером **30**, в квартале **1**, площадью **69.12** кв. м.,
категория земель – земли населенных пунктов,
предназначенного для трансформаторной подстанции и
расположенного по адресу:
Российская Федерация, Красноярский край, Сухобузимский район,
пос. Родниковый

в точке 1 Y=106852.05 X=677500.90 Z= 0.00

в точке 2 Y=106859.82 X=677500.90 Z= 0.00

в точке 3 Y=106859.82 X=677492.00 Z= 0.00

в точке 4 Y=106852.05 X=677492.00 Z= 0.00

Исполнитель работ:


Начальник мастерской
(должность)

(подпись)

Сидоров Н.А. 15.11.2016 г
(фамилия и инициалы)

(дата)

КАТАЛОГ

координат точек поворота границ земельного участка
с проектным номером **11**, в квартале **2**, площадью **2024.16** кв. м.,
категория земель – земли населенных пунктов,
категория земель – земли населенных пунктов,
предназначенного для индивидуального жилищного строительства и расположенного по адресу:
Российская Федерация, Красноярский край, Сухобузимский район,
пос. Родниковый

в точке 1 Y=106898.44 X=677519.21 Z= 0.00

в точке 2 Y=106928.49 X=677521.08 Z= 0.00

в точке 3 Y=106931.13 X=677469.82 Z= 0.00

в точке 4 Y=106926.91 X=677456.55 Z= 0.00

в точке 5 Y=106927.11 X=677442.59 Z= 0.00

в точке 6 Y=106901.56 X=677444.36 Z= 0.00

в точке 7 Y=106905.16 X=677496.23 Z= 0.00

Исполнитель работ:


Начальник мастерской
(должность)

(подпись)

Сидоров Н.А. 15.11.2016 г
(фамилия и инициалы)

(дата)

КАТАЛОГ

Периодическое печатное издание утверждено 19.04.2016

координат точек поворота границ земельного участка
с проектным номером **12**, в квартале **2**, площадью **2104.76** кв. м.,
категория земель – земли населенных пунктов,
предназначенного для индивидуального жилищного строительства и расположенного по адресу:
Российская Федерация, Красноярский край, Сухобузимский район,
пос. Родниковый

в точке 1 Y=106901.56 X=677444.36 Z= 0.00

в точке 2 Y=106927.11 X=677442.59 Z= 0.00

в точке 3 Y=106927.20 X=677436.12 Z= 0.00

в точке 4 Y=106956.75 X=677388.41 Z= 0.00

в точке 5 Y=106897.96 X=677392.48 Z= 0.00

Исполнитель работ:

Начальник мастерской
(должность)



(подпись)

Сидоров Н.А. 15.11.2016 г
(фамилия и инициалы) (дата)

КАТАЛОГ

координат точек поворота границ земельного участка
с проектным номером **13**, в квартале **2**, площадью **2075.10** кв. м.,
категория земель – земли населенных пунктов,
предназначенного для индивидуального жилищного строительства и расположенного по адресу:
Российская Федерация, Красноярский край, Сухобузимский район,
пос. Родниковый

в точке 1 Y=106897.96 X=677392.48 Z= 0.00

в точке 2 Y=106956.75 X=677388.41 Z= 0.00

Периодическое печатное издание утверждено 19.04.2016

в точке 3 Y=106963.51 X=677377.50 Z= 0.00

в точке 4 Y=106955.04 X=677355.45 Z= 0.00

в точке 5 Y=106895.67 X=677359.56 Z= 0.00

Исполнитель работ:



Начальник мастерской _____ Сидоров Н.А. 15.11.2016 г
(должность) (подпись) (фамилия и инициалы) (дата)

КАТАЛОГ

координат точек поворота границ земельного участка
с проектным номером **3**, в квартале **2**, площадью **2334.98** кв. м.,
категория земель – земли населенных пунктов,
предназначенного для индивидуального жилищного строительства и расположенного по адресу:
Российская Федерация, Красноярский край, Сухобузимский район,
пос. Родниковый

в точке 1 Y=106895.67 X=677359.56 Z= 0.00


в точке 2 Y=106955.04 X=677355.45 Z= 0.00

в точке 3 Y=106935.35 X=677304.18 Z= 0.00

в точке 4 Y=106893.20 X=677324.07 Z= 0.00

Исполнитель работ:

Периодическое печатное издание утверждено 19.04.2016



Начальник мастерской _____ Сидоров Н.А. 15.11.2016 г
 (должность) (подпись) (фамилия и инициалы) (дата)

КАТАЛОГ

координат точек поворота границ земельного участка
 с проектным номером **14**, в квартале **3**, площадью **2195.35** кв. м.,
 категория земель – земли населенных пунктов,
 предназначенного для индивидуального жилищного строительства и расположенного по адресу:
 Российская Федерация, Красноярский край, Сухобузимский район,
 пос. Родниковый


в точке 1 Y=106879.36 X=677298.86 Z= 0.00

в точке 2 Y=106910.87 X=677282.35 Z= 0.00

в точке 3 Y =106880.33 X=677230.99 Z= 0.00

в точке 4 Y=106846.51 X=677258.55 Z= 0.00

Исполнитель работ:



Начальник мастерской _____ Сидоров Н.А. 15.11.2016 г
 (должность) (подпись) (фамилия и инициалы) (дата)

КАТАЛОГ

координат точек поворота границ земельного участка
 с проектным номером **15**, в квартале **3**, площадью **2280.86** кв. м.,
 категория земель – земли населенных пунктов,
 предназначенного для индивидуального жилищного строительства и расположенного по адресу:
 Российская Федерация, Красноярский край, Сухобузимский район,
 пос. Родниковый

Периодическое печатное издание утверждено 19.04.2016

в точке 1 Y=106846.51 X=677258.55 Z= 0.00

в точке 2 Y=106880.33 X=677230.99 Z= 0.00

в точке 3 Y=106872.07 X=677217.09 Z= 0.00

в точке 4 Y=106850.59 X=677190.73 Z= 0.00

в точке 5 Y=106814.93 X=677219.78 Z= 0.00

Исполнитель работ:

Начальник мастерской
(должность)



(подпись)

Сидоров Н.А. 15.11.2016 г

(фамилия и инициалы)

(дата)

КАТАЛОГ

координат точек поворота границ земельного участка
с проектным номером **16**, в квартале **3**, площадью **2065.00** кв. м.,
категория земель – земли населенных пунктов,
предназначенного для индивидуального жилищного строительства и расположенного по адресу:
Российская Федерация, Красноярский край, Сухобузимский район,
пос. Родниковый

в точке 1 Y=106814.93 X=677219.78 Z= 0.00

в точке 2 Y=106777.66 X=677174.04 Z= 0.00

в точке 3 Y=106804.80 X=677151.94 Z= 0.00

в точке 4 Y=106842.07 X=677197.68 Z= 0.00

Исполнитель работ:


Начальник мастерской _____ Сидоров Н.А. 15.11.2016 г.
(должность) (подпись) (фамилия и инициалы) (дата)

КАТАЛОГ

координат точек поворота границ земельного участка
с проектным номером **17**, в квартале **3**, площадью **2065.00** кв. м.,
категория земель – земли населенных пунктов,
предназначенного для индивидуального жилищного строительства и расположенного по адресу:
Российская Федерация, Красноярский край, Сухобузимский район,
пос. Родниковый

в точке 1 Y=106842.07 X=677197.68 Z= 0.00

в точке 2 Y=106804.80 X=677151.94 Z= 0.00

в точке 3 Y=106831.93 X=677129.83 Z= 0.00

в точке 4 Y=106869.20 X=677175.57 Z= 0.00

Исполнитель работ:


Начальник мастерской _____ Сидоров Н.А. 15.11.2016 г.
(должность) (подпись) (фамилия и инициалы) (дата)

Периодическое печатное издание утверждено 19.04.2016

КАТАЛОГ

координат точек поворота границ земельного участка
с проектным номером **18**, в квартале **3**, площадью **2215.17** кв. м.,
категория земель – земли населенных пунктов,
предназначенного для индивидуального жилищного строительства и расположенного по адресу:
Российская Федерация, Красноярский край, Сухобузимский район,
пос. Родниковый

в точке 1 Y=106869.20 X=677175.57 Z= 0.00

в точке 2 Y=106900.28 X=677150.25 Z= 0.00

в точке 3 Y=106859.07 X=677107.72 Z= 0.00

в точке 4 Y=106831.93 X=677129.83 Z= 0.00

Исполнитель работ:

Начальник мастерской
(должность)



(подпись)

Сидоров Н.А. 15.11.2016 г.
(фамилия и инициалы) (дата)

КАТАЛОГ

координат точек поворота границ земельного участка
с проектным номером **19**, в квартале **3**, площадью **2229.06** кв. м.,
категория земель – земли населенных пунктов,
предназначенного для индивидуального жилищного строительства и расположенного по адресу:
Российская Федерация, Красноярский край, Сухобузимский район,
пос. Родниковый

Периодическое печатное издание утверждено 19.04.2016

в точке 1 Y=106850.59 X=677190.73 Z= 0.00

в точке 2 Y=106872.07 X=677217.09 Z= 0.00

в точке 3 Y=106924.03 X=677174.75 Z= 0.00

в точке 4 Y=106900.28 X=677150.25 Z= 0.00

Исполнитель работ:

Начальник мастерской
(должность)



(подпись)

Сидоров Н.А. 15.11.2016 г
(фамилия и инициалы) (дата)

КАТАЛОГ

координат точек поворота границ земельного участка
с проектным номером **20**, в квартале **3**, площадью **2265.00** кв. м.,
категория земель – земли населенных пунктов,
предназначенного для индивидуального жилищного строительства и расположенного по адресу:
Российская Федерация, Красноярский край, Сухобузимский район,
пос. Родниковый

в точке 1 Y=106872.07 X=677217.09 Z= 0.00

в точке 2 Y=106888.60 X=677244.90 Z= 0.00

в точке 3 Y=106946.38 X=677197.82 Z= 0.00

в точке 4 Y=106924.03 X=677174.75 Z= 0.00

Периодическое печатное издание утверждено 19.04.2016

Исполнитель работ:


Начальник мастерской
(должность)

Сидоров Н.А.

15.11.2016 г

(подпись)

(фамилия и инициалы)

(дата)

КАТАЛОГ

координат точек поворота границ земельного участка
с проектным номером **28**, в квартале **3**, площадью **3423.06** кв. м.,
категория земель – земли населенных пунктов,
предназначенного для строительства детской игровой площадки и расположенного по адресу:
Российская Федерация, Красноярский край, Сухобузимский район,
пос. Родниковый

в точке 1 Y=106897.65 X=677260.13 Z= 0.00

в точке 2 Y=106910.87 X=677282.35 Z= 0.00

в точке 3 Y=106879.36 X=677298.86 Z= 0.00

в точке 4 Y=106886.33 X=677307.41 Z= 0.00

в точке 5 Y=106944.73 X=677279.84 Z= 0.00

в точке 6 Y=106950.62 X=677202.19 Z= 0.00

в точке 7 Y=106946.38 X=677197.82 Z= 0.00

в точке 8 Y=106902.34 X=677233.70 Z= 0.00

в точке 9 Y=106913.41 X=677247.31 Z= 0.00

Исполнитель работ:


Начальник мастерской
(должность)

Сидоров Н.А.

15.11.2016 г

(подпись)

(фамилия и инициалы)

(дата)

КАТАЛОГ

координат точек поворота границ земельного участка
с проектным номером **29**, в квартале **3**, площадью **333.35** кв. м.,
категория земель – земли населенных пунктов,
предназначенного для строительства пожарных резервуаров и расположенного по адресу:
Российская Федерация, Красноярский край, Сухобузимский район,

Периодическое печатное издание утверждено 19.04.2016

пос. Родниковый

в точке 1 Y=106897.65 X=677260.13 Z= 0.00

в точке 2 Y=106913.41 X=677247.31 Z= 0.00

в точке 3 Y=106902.33 X=677233.71 Z= 0.00

в точке 4 Y=106888.60 X=677244.90 Z= 0.00

Исполнитель работ:

Начальник мастерской
(должность)



(подпись)

Сидоров Н.А. 15.11.2016 г
(фамилия и инициалы) (дата)

КАТАЛОГ

координат точек поворота границ земельного участка
с проектным номером **21**, в квартале **4**, площадью **2429.17** кв. м.,
категория земель – земли населенных пунктов,
предназначенного для индивидуального жилищного строительства и расположенного по адресу:
Российская Федерация, Красноярский край, Сухобузимский район,
пос. Родниковый


в точке 1 Y=106873.07 X=677096.31 Z= 0.00

в точке 2 Y=106907.87 X=677132.22 Z= 0.00

в точке 3 Y=106947.43 X=677099.99 Z= 0.00

в точке 4 Y=106909.12 X=677066.94 Z= 0.00

Исполнитель работ:


Начальник мастерской _____ Сидоров Н.А. 15.11.2016 г
(должность) (подпись) (фамилия и инициалы) (дата)

КАТАЛОГ

координат точек поворота границ земельного участка
с проектным номером **22**, в квартале **4**, площадью **2378.67** кв. м.,
категория земель – земли населенных пунктов,
предназначенного для индивидуального жилищного строительства и расположенного по адресу:
Российская Федерация, Красноярский край, Сухобузимский район,
пос. Родниковый


в точке 1 Y=106907.87 X=677132.22 Z= 0.00

в точке 2 Y=106939.19 X=677164.53 Z= 0.00

в точке 3 Y=106981.90 X=677129.74 Z= 0.00

в точке 4 Y=106947.43 X=677099.99 Z= 0.00

Исполнитель работ:


Начальник мастерской _____ Сидоров Н.А. 15.11.2016 г
(должность) (подпись) (фамилия и инициалы) (дата)

КАТАЛОГ

координат точек поворота границ земельного участка

Периодическое печатное издание утверждено 19.04.2016

с проектным номером **23**, в квартале **4**, площадью **2450.31**
 категория земель – земли населенных пунктов,
 предназначенного для индивидуального жилищного строительства и расположенного по адресу:
 Российская Федерация, Красноярский край, Сухобузимский район,
 пос. Родниковый

в точке 1 Y=106939.19 X=677164.53 Z= 0.00

в точке 2 Y=106969.19 X=677195.48 Z= 0.00

в точке 3 Y=107014.95 X=677158.25 Z= 0.00

в точке 4 Y=106981.90 X=677129.74 Z= 0.00

Исполнитель работ:

Начальник мастерской
 (должность)



(подпись)

Сидоров Н.А. 15.11.2016 г
 (фамилия и инициалы) (дата)

КАТАЛОГ

координат точек поворота границ земельного участка
 с проектным номером **24**, в квартале **5**, площадью **2747.33** кв. м.,
 категория земель – земли населенных пунктов,
 предназначенного для индивидуального жилищного строительства и расположенного по адресу:
 Российская Федерация, Красноярский край, Сухобузимский район,
 пос. Родниковый

в точке 1 Y=106968.88 X=677199.60 Z= 0.00

в точке 2 Y=106966.05 X=677236.79 Z= 0.00


в точке 3 Y=106976.49 X=677237.63 Z= 0.00

Периодическое печатное издание утверждено 19.04.2016

в точке 4 Y=107043.59 X=677182.97 Z= 0.00

в точке 5 Y=107017.25 X=677160.24 Z= 0.00

Исполнитель работ:



Начальник мастерской (должность) Сидоров Н.А. (подпись) Сидоров Н.А. (фамилия и инициалы) 15.11.2016 г. (дата)

КАТАЛОГ

координат точек поворота границ земельного участка
 с проектным номером **25**, в квартале **5**, площадью **2991.91** кв. м.,
 категория земель – земли населенных пунктов,
 предназначенного для индивидуального жилищного строительства и расположенного по адресу:
 Российская Федерация, Красноярский край, Сухобузимский район,
 пос. Родниковый

в точке 1 Y=106966.05 X=677236.79 Z= 0.00

в точке 2 Y=106962.50 X=677283.60 Z= 0.00

в точке 3 Y=106969.41 X=677302.07 Z= 0.00

в точке 4 Y=106974.15 X=677293.48 Z=0.00

в точке 5 Y=106986.84 X=677279.30 Z= 0.00

в точке 6 Y=107003.45 X=677267.40 Z= 0.00


в точке 7 Y=107033.01 X=677241.36 Z= 0.00

в точке 8 Y=107008.59 X=677211.47 Z= 0.00

в точке 9 Y=106976.49 X=677237.63 Z= 0.00

Исполнитель работ:

Периодическое печатное издание утверждено 19.04.2016


 Начальник мастерской _____ Сидоров Н.А. 15.11.2016 г
 (должность) (подпись) (фамилия и инициалы) (дата)

КАТАЛОГ

координат точек поворота границ земельного участка
 с проектным номером **26**, в квартале **5**, площадью **1627.75** кв. м.,
 категория земель – земли населенных пунктов,
 предназначенного для дополнительных огородов и расположенного по адресу:
 Российская Федерация, Красноярский край, Сухобузимский район,
 пос. Родниковый

в точке 1 Y=107008.59 X=677211.47 Z= 0.00


в точке 2 Y=107033.01 X=677241.36 Z= 0.00

в точке 3 Y=107052.98 X=677223.77 Z= 0.00

в точке 4 Y=107059.91 X=677197.05 Z= 0.00

в точке 5 Y=107043.59 X=677182.97 Z= 0.00

Исполнитель работ:


 Начальник мастерской _____ Сидоров Н.А. 15.11.2016 г
 (должность) (подпись) (фамилия и инициалы) (дата)

КАТАЛОГ

координат точек поворота границ земельного участка
 с проектным номером **27**, в квартале **5**, площадью **493.32** кв. м.,
 категория земель – земли населенных пунктов,
 предназначенного для строительства магазина и расположенного по адресу:
 Российская Федерация, Красноярский край, Сухобузимский район,
 пос. Родниковый

Периодическое печатное издание утверждено 19.04.2016

в точке 1 Y=106938.96 X=677302.47 Z= 0.00

в точке 2 Y=106943.19 X=677311.43 Z= 0.00

в точке 3 Y=106960.24 X=677318.65 Z= 0.00

в точке 4 Y=106969.41 X=677302.07 Z= 0.00

в точке 5 Y=106964.96 X=677290.20 Z= 0.00

Исполнитель работ:

Начальник мастерской
(должность)



(подпись)

Сидоров Н.А. 15.11.2016 г
(фамилия и инициалы) (дата)

КАТАЛОГ

координат точек поворота границ земельного участка
площадью **1525,84** кв. м.,
предназначенного для строительства подъездной дороги и расположенного по
адресу: Российская Федерация, Красноярский край, Сухобузимский район,
пос. Родниковый

в точке 1 Y=106898.48 X=677528.20 Z= 0.00

в точке 2 Y=106899.12 X=677522.72 Z= 0.00

в точке 3 Y=106878.88 X=677516.15 Z= 0.00

в точке 4 Y=106838.27 X=677569.64 Z= 0.00

в точке 5 Y=106859.39 X=677578.34 Z= 0.00

Периодическое печатное издание утверждено 19.04.2016

Исполнитель работ:

Начальник мастерской
(должность)

(подпись)

Сидоров Н.А.

(фамилия и инициалы)

15.11.2016 г

(дата)

КАТАЛОГ

координат точек поворота границ земельного участка
площадью **16 561.21** кв. м.,
предназначенного для строительства улиц и расположенного по
адресу: Российская Федерация, Красноярский край, Сухобузимский район,
пос. Родниковый

в точке 1 Y=106694.42 X=677218.71 Z= 0.00
в точке 2 Y=106691.22 X=677214.83 Z= 0.00
в точке 3 Y=106671.53 X=677230.47 Z= 0.00
в точке 4 Y=106686.17 X=677248.59 Z= 0.00
в точке 5 Y=106763.71 X=677185.41 Z= 0.00
в точке 6 Y=106875.02 X=677322.03 Z= 0.00
в точке 7 Y=106886.98 X=677494.27 Z= 0.00
в точке 8 Y=106880.44 X=677516.65 Z= 0.00
в точке 9 Y=106897.57 X=677522.21 Z= 0.00
в точке 10 Y=106905.16 X=677496.23 Z= 0.00
в точке 11 Y=106893.20 X=677324.07 Z= 0.00
в точке 12 Y=106964.96 X=677290.20 Z= 0.00
в точке 13 Y=106962.50 X=677283.60 Z= 0.00
в точке 14 Y=106969.19 X=677195.48 Z= 0.00
в точке 15 Y=106860.50 X=677083.34 Z= 0.00
в точке 16 Y=106777.66 X=677174.04 Z= 0.00
в точке 17 Y=106886.33 X=677307.41 Z= 0.00
в точке 18 Y=106944.73 X=677279.84 Z= 0.00
в точке 19 Y=106950.62 X=677202.19 Z= 0.00
в точке 20 Y=106859.07 X=677107.72 Z= 0.00

Исполнитель работ:

Начальник мастерской
(должность)

(подпись)

Сидоров Н.А.

(фамилия и инициалы)

15.11.2016 г

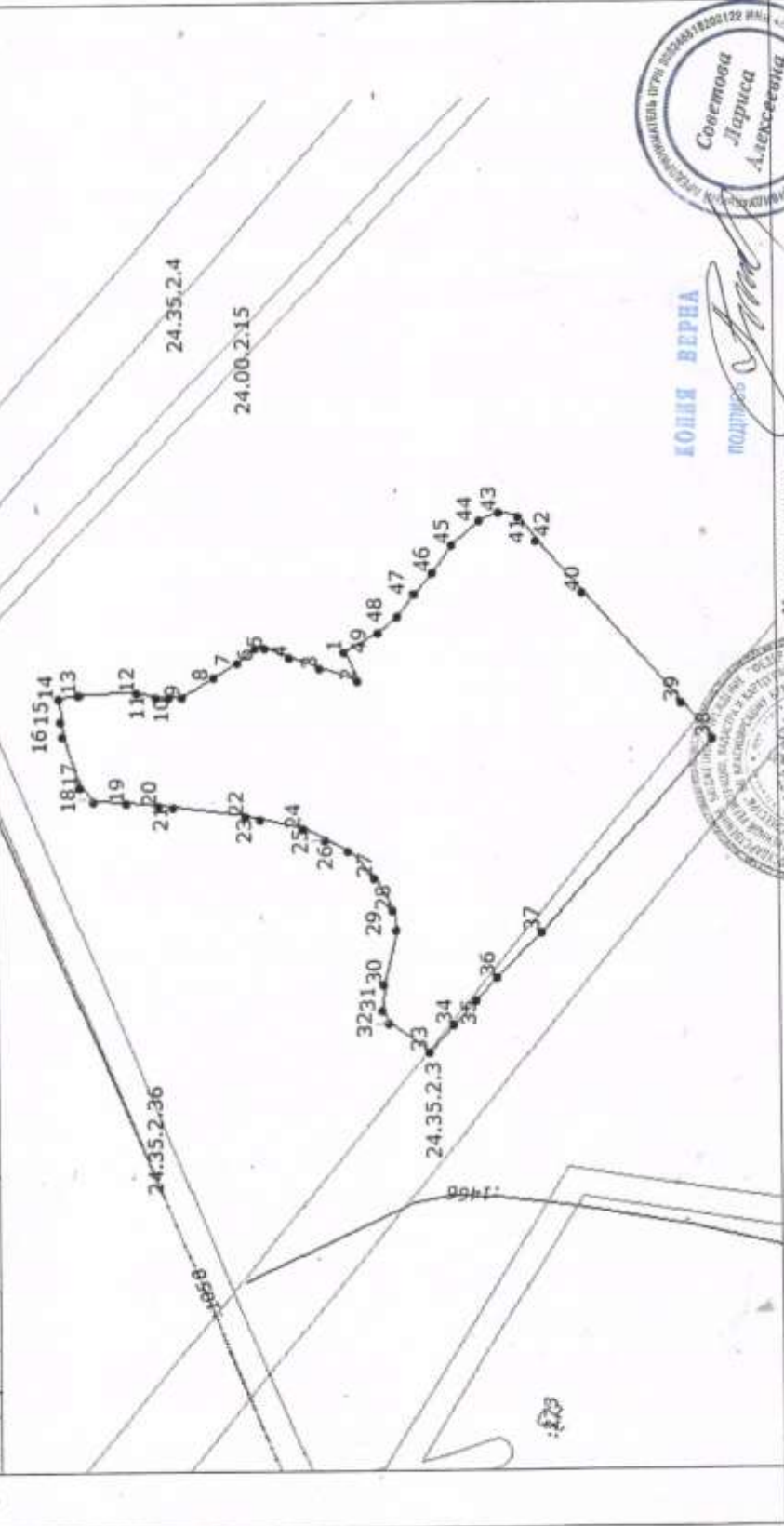


(дата)

ПРИЛОЖЕНИЕ

Периодическое печатное издание утверждено 19.04.2016

КВ.2

КАДАСТРОВАЯ ВЫПИСКА О ЗЕМЕЛЬНОМ УЧАСТКЕ

"12" января 2015 г. № 24/15-431	2	Лист № 2	3	Всего листов: 7
1 Кадастровый номер: 24:35:0048701:80				
4 План (чертеж, схема) земельного участка				
5 Масштаб 1:4500	Условные знаки: 			
ИНЖЕНЕР 2 КАТЕГОРИИ С. Д. СТА	КОНИЯ ВЕРНА подпись: 			
Ю. Б. Матвеев (полное наименование, должность)	А. С. Бедошвили (имя, фамилия)			

Периодическое печатное издание утверждено 19.04.2016

КВ.3

КАДАСТРОВАЯ ВЫПИСКА О ЗЕМЕЛЬНОМ УЧАСТКЕ

"12" января 2015 г. № 24/15-431

1		Кадастровый номер:	24:35:0048701:80	2	Лист № 3	3	Всего листов: 7
4							
Сведения о частях земельного участка и обременениях							
Номер п/п	Учетный номер части	Площадь (м²)	Характеристика части				
1	2	3	4				
1	—	—	Аренда (в том числе субаренда, лизинг) Советова Л.А.				



ИНЖЕНЕР 2 КАТЕГОРИИ
ФУНДА
А.С. БЕРНОВА
(инициал, фамилия)



КОПИЯ ВЕРНА

ПОДПИСЬ

КВ.6

КАДАСТРОВАЯ ВЫПИСКА О ЗЕМЕЛЬНОМ УЧАСТКЕ

"12" января 2015 г. № 24/15-431

1		Кадастровый номер: 24:35:0048701:80		2	3	4
4		Описание поворотных точек границы земельного участка		Особые отметки (точность определения)		
Номер точки	Координаты		Описание закрепления на местности	5		
	X	Y				
1	2	3	4			
1	677318.65	106960.24				
2	677309.40	106938.38				
3	677336	106948				
4	677358.48	106956.99				
5	677376	106964				
6	677382.38	106963.31				
7	677396.35	106952.99				
8	677413.96	106942.06				
9	677436	106928				
10	677445.53	106927.49				
11	677455.85	106927.49				
12	677469.82	106931.13				
13	677511.71	106930.52				
14	677525.68	106928.09				
15	677524.46	106911.09				
16	677523	106900				
17	677511	106863				
18	677502	106852				
19	677478.32	106850.98				
20	677454.67	106848.24				
21	677444	106847				
22	677391.60	106839.37				
23	677380.22	106836.88				
24	677349.23	106830.01				
25	677333.76	106821.45				
26	677317.87	106813.30				



КОПИЯ ВГРНА

ПОДПИСЬ

А.С. БЕЛОШАКИНА
(инициалы, Фамилия)

ИНЖЕНЕР 2 КАТЕГОРИИ
ОТДЕЛА

КВ.6

КАДАСТРОВАЯ ВЫПИСКА О ЗЕМЕЛЬНОМ УЧАСТКЕ

"12" января 2015 г. № 24/15-431

Кадастровый номер: 24-35-0048701.80

Описание поворотных точек границы земельного участка

1	2	3	Координаты		4	5
			X	Y		
1			2	3		
27			677297.91	106792.94		
28			677285.69	106770.12		
29			677282.84	106755.46		
30			677291.91	106714.97		
31			677294	106696		
32			677289	106686		
33			677260	106665		
34			677242.20	106684.57		
35			677225.67	106702.77		
36			677210	106720		
37			677177.57	106752.43		
38			677053.28	106894.70		
39			677075.57	106921.17		
40			677146.44	107003.30		
41			677179.56	107041.05		
42			677191.48	107058.93		
43			677206.05	107062.24		
44			677219.96	107056.28		
45			677239.83	107039.06		
46			677254.53	107018.06		
47			677267.40	107003.45		
48			677279.30	106986.84		
49			677293.48	106974.15		

Особые отметки (точность определения)



КОПИЯ ВЕРНА

ПОДПИСЬ *А.С. Бесподлерна*

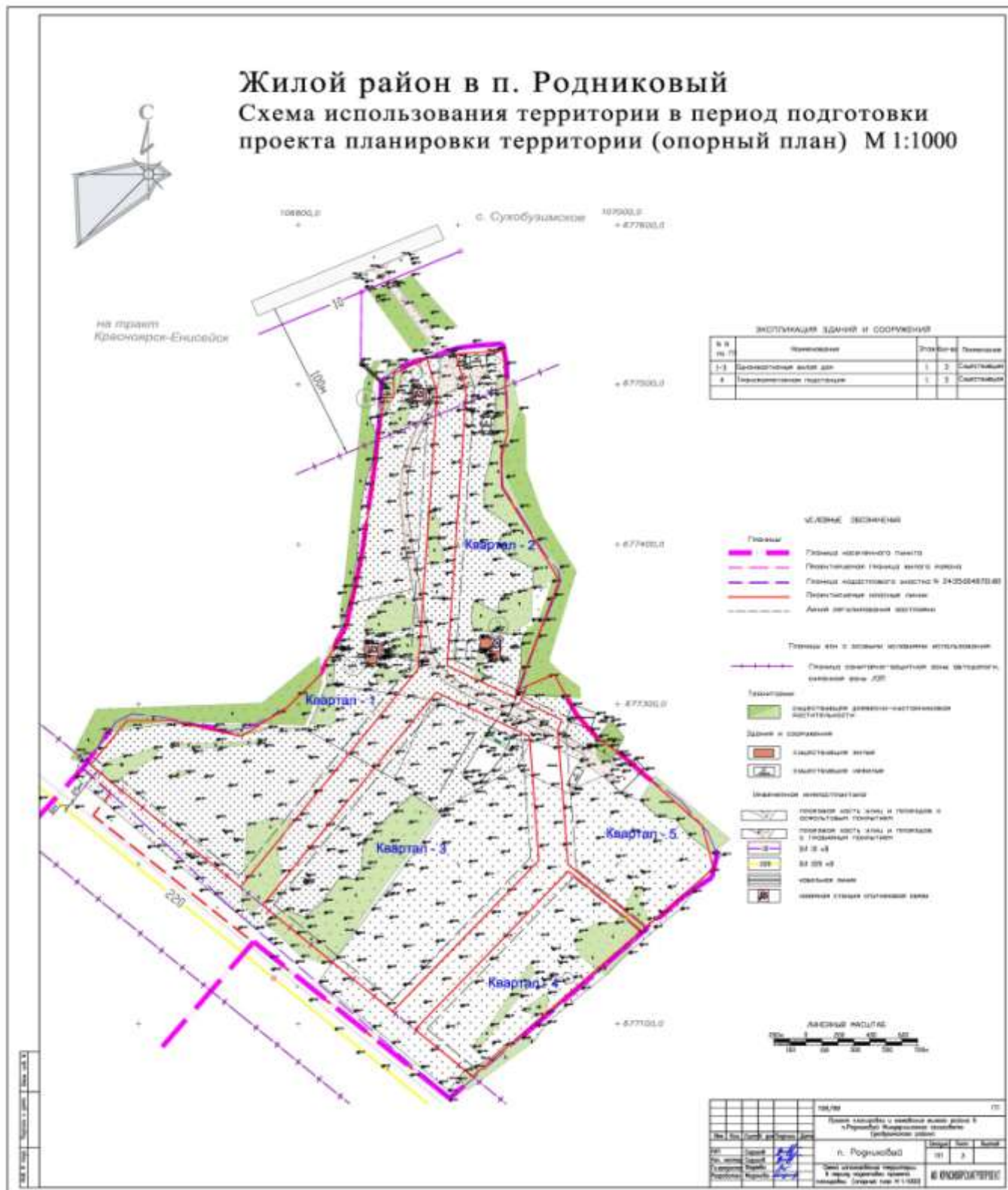
А.С. БЕСПОДЛЕРНА
(подпись, фамилия)



ИНЖЕНЕР КАТЕГОРИИ
ОТДЕЛА

(полное наименование должности)

Периодическое печатное издание утверждено 19.04.2016



Жилой район в п. Родниковый Разбивочный чертёж красных линий М 1:1000



КАТАЛОГ КООРДИНАТ ЗАРЕЗОВЫХ ТОЧЕК ПЕРЕХОДА ОДНОЙ УЛИЦЫ НА ДРУГОЮ

№ п/п	КОординаты	
	X	U
1	6772839	1068949
2	6772775	1067650
3	6772876	1068980
4	6774920	1069627
5	6775425	1068758
6	6775768	1068476
7	6777584	1069471
8	6777884	1069950
9	6778853	1068979

- УСЛОВНЫЕ ОБОЗНАЧЕНИЯ**
- Граница территории жилого района
 - Проектные красные линии
 - Линия газификации территории
 - Запрещённая зона для застройки
 - Запрещённая зона для размещения объектов
 - Не ясно
 - Объекты, часть или площадь которых находится в собственности государства



№ п/п		Итого	
Проект составлен в соответствии с требованиями к планировке территории населённых пунктов			
Исполнитель	Проверен	И. Родниковый	И. Р. Р.
Специалист	Специалист	И. Р. Р.	И. Р. Р.
Специалист	Специалист	И. Р. Р.	И. Р. Р.

Периодическое печатное издание утверждено 19.04.2016

Жилой район в п. Родниковый Схема межевания территорий М 1:1000



УСЛОВНЫЕ ОБОЗНАЧЕНИЯ

	Границы населенного пункта
	Границы территории населенного пункта
	Границы кадастрового участка с 24.03.2014г. № 001
	Границы земельных участков
	Предельные линии леса
	Линии инженерных коммуникаций
	Каждый участок
	Каждый квартал



ИЛ. 1:1000. 19.04.2016. 1/1

		19/16	1/1
Проект межевания и выделение земель района в с/поселке Родниковый Республики Саха (Якутия)			
ИЛ	Исполн.	Дата	Листы
ИЛ	Исполн.	Дата	Листы
ИЛ	Исполн.	Дата	Листы
Исполнитель: А. Рагунский		Листы: 10	Всего: 6
Дата: 19.04.2016		№ ПРОЕКТА: 19/16	

Периодическое печатное издание утверждено 19.04.2016



Периодическое печатное издание утверждено 19.04.2016

АДМИНИСТРАЦИЯ СУХОБУЗИМСКОГО РАЙОНА

КРАСНОЯРСКОГО КРАЯ

ПОСТАНОВЛЕНИЕ

22.12.2016 с. Сухобузимское № 417-п

О внесении изменений в постановление администрации Сухобузимского района от 12.12.2013 № 1055-п «Об утверждении Примерного положения об оплате труда работников органов местного самоуправления Сухобузимского района по должностям, не отнесенным к муниципальным должностям и должностям муниципальной службы»

В соответствии со статьей 144 Трудового кодекса Российской Федерации, статьей 86 Бюджетного кодекса Российской Федерации, статьей 53 Федерального закона от 06.10.2003 № 131-ФЗ «Об общих принципах организации местного самоуправления в Российской Федерации», решением Сухобузимского районного Совета депутатов от 21.06.2011 № 15-4/154 «Об утверждении положения о системах оплаты труда работников муниципальных учреждений и работников» ПОСТАНОВЛЯЮ:

1. Внести в постановление администрации Сухобузимского района от 12.12.2013 № 1055-п «Об утверждении Примерного положения об оплате труда работников органов местного самоуправления Сухобузимского района по должностям, не отнесенным к муниципальным должностям и должностям муниципальной службы» следующие изменения:

1.1. В приложении к постановлению:

1) таблицу «Минимальные размеры окладов (должностных окладов), ставок заработной платы работников, занимающих должности служащих» приложения № 1 к Примерному положению об оплате труда работников органа местного самоуправления Сухобузимского района по должностям, не отнесенным к муниципальным должностям и должностям муниципальной службы дополнить строками следующего содержания:

Главный специалист по вопросам муниципального архива	5361
Специалист по вопросам муниципального архива	3820

2) таблицу «Критерии оценки результативности и качества труда работников для установления выплат за качество выполняемых работ» Приложения № 3 к Примерному положению об оплате труда работников органа местного самоуправления Сухобузимского района по должностям, не отнесенным к муниципальным должностям и должностям муниципальной службы дополнить строками следующего содержания:

Главный специалист по вопросам муниципального архива, специалист по вопросам муниципального архива		
Оперативность и качество выполнения работ в части возложенных функциональных обязанностей	Отсутствие замечаний, жалоб	150
	Наличие единичных замечаний по итогам работы за отчетный период	100

3) таблицу «Критерии оценки результативности и качества труда работников для установления выплат за важность выполняемой работы, степень самостоятельности и ответственности при выполнении поставленных задач» Приложения № 4 к Примерному положению об оплате труда работников органа местного самоуправления Сухобузимского района по должностям, не отнесенным к

Периодическое печатное издание утверждено 19.04.2016

муниципальным должностям и должностям муниципальной службы дополнить строками следующего содержания:

Главный специалист по вопросам муниципального архива, специалист по вопросам муниципального архива		
Оперативность и качество выполнения работ в части возложенных функциональных обязанностей	Умение самостоятельно принимать решение	150
	Своевременное проведение диагностики и обеспечения безаварийной работы	150
	Участие в организации и реализации мероприятий различного уровня, в выполнении важных и срочных работ	10

4) таблицу «Критерии оценки результативности и качества труда работников для установления выплат за интенсивность и высокие результаты работы Приложения № 5 к Примерному положению об оплате труда работников органа местного самоуправления Сухобузимского района по должностям, не отнесенным к муниципальным должностям и должностям муниципальной службы дополнить строками следующего содержания:

Главный специалист по вопросам муниципального архива, специалист по вопросам муниципального архива		
Достижение высоких результатов в работе, интенсивность	Соблюдение требований техники безопасности и охраны труда	10
	Исполнение должностных обязанностей в условиях особого (напряженного) режима работы	90
	Выполнение работ (функций), не входящих в круг должностных обязанностей	10
	Повышение квалификации (профессионального мастерства) по профилю выполняемой работы	5

5) строки 27-28 таблицы «Минимальные размеры окладов (должностных окладов), ставок заработной платы работников, занимающих должности служащих» приложения № 1 к Примерному положению об оплате труда работников органа местного самоуправления Сухобузимского района по должностям, не отнесенным к муниципальным должностям и должностям муниципальной службы изложить в следующей редакции:

Главный специалист по вопросам муниципального архива	5897
Специалист по вопросам муниципального архива	4202

2. Контроль за исполнением настоящего постановления возложить на заместителя главы района по финансово-экономическим вопросам Сошину Т.А.

3. Настоящее постановление вступает в силу в день, следующий за днем его официального опубликования и распространяется на правоотношения, возникшие 01.12.2016 года, за исключением подпункта 5 пункта 1.1. настоящего постановления, вступающего в силу с 01.01.2017 года.

Исполняющий обязанности главы района А.В. Алпацкий

АДМИНИСТРАЦИЯ СУХОБУЗИМСКОГО РАЙОНА
КРАСНОЯРСКОГО КРАЯ

ПОСТАНОВЛЕНИЕ

22.12.2016 с. Сухобузимское № 418-п

О внесении изменений в постановление администрации Сухобузимского района от 14.03.2011 № 73-п «Об утверждении Перечня муниципальных услуг и Перечня муниципальных функций»

В соответствии с постановлением главы администрации Сухобузимского района от 29.11.2010 № 361-п «Об утверждении Порядка формирования и ведения Реестра муниципальных и государственных услуг (функций) муниципального образования Сухобузимский район» ПОСТАНОВЛЯЮ:

1. Внести в постановление администрации Сухобузимского района от 14.03.2011 № 73-п «Об утверждении Перечня муниципальных услуг и Перечня муниципальных функций» изменения, изложив приложение № 1 к постановлению в редакции, согласно приложению к настоящему постановлению.

2. Контроль за исполнением настоящего постановления возложить на заместителя главы района по финансово-экономическим вопросам Сошину Т.А.

3. Настоящее постановление вступает в силу в день, следующий за днем его официального опубликования.

Исполняющий обязанности главы района А.В. Алпацкий

Периодическое печатное издание утверждено 19.04.2016

Приложение к

постановлению администрации Сухобузимского района

от 22.12.2016 № 418-п

№ п/п	Наименование муниципальной услуги	Нормативное правовое обоснование предоставления муниципальной услуг	Орган (учреждение), предоставляющий муниципальную услугу
А	1	2	3
социальная защита			
1	Назначение пенсии за выслугу лет муниципальным служащим	Решение районного Совета депутатов №48-3/507 от 18.11.2008 г "Об утверждении Положения о порядке выплаты пенсии за выслугу лет, лицам, замещающим должности муниципальной службы Сухобузимского района; Федеральный закон от 02.02.2007 №25 "О муниципальной службе в Российской Федерации"; Закон Красноярского края от 26.06.2008 №6-1832 «О гарантиях осуществления полномочий депутата, члена выборного органа местного самоуправления, выборного должностного лица местного самоуправления в Красноярском крае»; Законом Красноярского края от 24.04.2008 №5-1565 «Об особенностях правового регулирования муниципальной службы в Красноярском крае»; Приказ Управления социальной защиты населения администрации Сухобузимского района от 16.09.2008 №22-ОД «О передаче полномочий по выплате пенсии за выслугу лет лицам, замещавшим должности муниципальной службы Сухобузимского района»	МБУ "Комплексный центр социального обслуживания населения Сухобузимского района
2	Денежные выплаты Почетным гражданам Сухобузимского района	Решение районного Совета депутатов №45-3/469 от 16.09.2008 г "Об утверждении районной целевой программы "Почетные граждане Сухобузимского района" на 2009-2010 годы"; Закон Красноярского края от 10.12.2004 №12-2703 "О мерах социальной поддержки ветеранов"; Решение об утверждении районной целевой программы от 18.11.2008 №48-3/507 "Почетные граждане	МБУ "Комплексный центр социального обслуживания населения Сухобузимского района

Периодическое печатное издание утверждено 19.04.2016

		Сухобузимского района" на 2009-2011 годы	
3	Долгосрочная целевая программа "Транспортировка тел умерших на 2009-2011 годы"	Постановление администрации Сухобузимского района №964-п от 22.12.2009г. Федеральный закон от 16.10.2003 №131 п.17 ст.15 "Об общих принципах организации местного самоуправления в Российской Федерации"; Постановление от 22.12.2008 №964-п Об утверждении долгосрочной целевой программы "Транспортировка тел умерших на 200-2011 годы"	МБУ "Комплексный центр социального обслуживания населения Сухобузимского района
4	Долгосрочная целевая программа "Профилактика безнадзорности и правонарушений несовершеннолетних на 2011-2013 годы"	Постановление администрации Сухобузимского района №325-п от 21.10.2010г. "Об утверждении долгосрочной целевой программы "Профилактика безнадзорности и правонарушений несовершеннолетних" на 2011-2013 годы"; Федеральный закон от 24.06.1999г. №120-ФЗ "Об основах системы профилактики безнадзорности и правонарушений несовершеннолетних"; Закон Красноярского края от 31.10.2002 №4-608 (ред. от 18.06.2009) "О системе профилактики безнадзорности и правонарушений несовершеннолетних"; Постановление Совета администрации Красноярского края от 30.04.2004 №119-п "Об утверждении Порядка создания единого краевого банка данных о несовершеннолетних и их семьях, находящихся в социально опасном положении"; Постановление администрации Сухобузимского района от 19.12.2008 "Об утверждении Порядка принятия решений о разработке, формирования и реализации долгосрочных целевых программ, Порядка проведения и критериев оценки эффективности реализации долгосрочных целевых программ"	МБУ "Комплексный центр социального обслуживания населения Сухобузимского района
Архитектура			
5	Выдача разрешений на установку и эксплуатацию рекламных конструкций, аннулированию таких решений,	Конституция Российской Федерации, Гражданский кодекс Российской Федерации, Градостроительный кодекс Российской Федерации,	Отдел архитектуры и градостроительства администрации

Периодическое печатное издание утверждено 19.04.2016

	выдача предписаний о демонтаже рекламных конструкций установленных и (или) эксплуатируемых без разрешения, срок действия которых не истек, на территории Сухобузимского района	Земельный кодекс Российской Федерации, Налоговый кодекс Российской Федерации, Федеральный закон от 06.10.2003 № 131-ФЗ «Об общих принципах организации местного самоуправления в Российской Федерации», Федеральный закон от 02.05.2006 № 59-ФЗ "О порядке рассмотрения обращений граждан Российской Федерации", Федеральный закон от 13.03.2006 № 38-ФЗ «О рекламе», Государственным стандартом Российской Федерации "Наружная реклама на автомобильных дорогах и территориях городских и сельских поселений. Общие технические требования к средствам наружной рекламы. Правила размещения. ГОСТ Р 52044-2003", Устав Сухобузимского района	Сухобузимского района
6	Внесение изменений в разрешение на строительство, прекращение действия разрешения на строительство	Конституция Российской Федерации, Градостроительный кодекс Российской Федерации от 29.12.2004. № 190-ФЗ, Федеральный закон от 29.12.2004 № 191-ФЗ «О введении в действие Градостроительного кодекса Российской Федерации», Федеральный закон от 06.10.2003 г. № 131-ФЗ «Об общих принципах организации местного самоуправления в Российской Федерации», Федеральный закон от 02.05.2006 г. № 59-ФЗ «О порядке рассмотрения обращений граждан Российской Федерации», Земельный кодекс Российской Федерации от 25.10.2001 г. № 136-ФЗ, Постановление Правительства Российской Федерации от 24.11.2005 г. № 698 «О форме разрешения на строительство и форме разрешения на ввод объекта в эксплуатацию», Устав Сухобузимского района	Отдел архитектуры и градостроительства администрации Сухобузимского района
7	Прием документов, а также выдача решений о переводе или об отказе в переводе нежилого помещения в жилое помещение на территории Сухобузимского района	Конституция Российской Федерации, Жилищный кодекс Российской Федерации, Градостроительный кодекс Российской Федерации, Земельный кодекс Российской Федерации, Федеральный закон от 27.07.2010 № 210-ФЗ «Об организации предоставления государственных и муниципальных услуг», Федеральный закон от 06.10.2003 № 131-ФЗ «Об	Отдел архитектуры и градостроительства администрации Сухобузимского района

Периодическое печатное издание утверждено 19.04.2016

		<p>общих принципах организации местного самоуправления в Российской Федерации», Федеральный закон от 25.06.2002 № 73-ФЗ «Об объектах культурного наследия», Федеральный закон от 09.02.2009 № 8-ФЗ «Об обеспечении доступа к информации о деятельности государственных органов и органов местного самоуправления», Постановление Правительства Российской Федерации от 28.01.2006 № 47 «Об утверждении Положения о признании помещения жилым помещением, жилого помещения непригодным для проживания и многоквартирного дома аварийным и подлежащим сносу или реконструкции», Постановление Правительства Российской Федерации от 10.08.2005 № 502 «Об утверждении формы уведомления о переводе (отказе в переводе) жилого (нежилого) помещения в нежилое (жилое) помещение»;</p>	
8	<p>Прием заявлений и выдача документов о согласовании переустройства и (или) перепланировки жилого помещения, расположенного на территории Сухобузимского района</p>	<p>Конституция Российской Федерации, Жилищный кодекс Российской Федерации, Федеральный закон от 06.10.2003 № 131-ФЗ «Об общих принципах организации местного самоуправления в Российской Федерации», Федеральный закон от 09.02.2009 № 8-ФЗ «Об обеспечении доступа к информации о деятельности государственных органов и органов местного самоуправления», Федеральный закон от 27.07.2010 № 210-ФЗ «Об организации предоставления государственных и муниципальных услуг», Постановление Правительства Российской Федерации от 28.04.2005 № 266 «Об утверждении формы заявления о переустройстве и (или) перепланировке жилого помещения и формы документа, подтверждающего принятие решения о согласовании переустройства и (или) перепланировки жилого помещения», Постановление Государственного комитета Российской Федерации по строительству и жилищно-коммунальному комплексу от 27.09.2003 № 170 «Об утверждении Правил и норм технической</p>	<p>Отдел архитектуры и градостроительства администрации Сухобузимского района</p>

Периодическое печатное издание утверждено 19.04.2016

		эксплуатации жилищного фонда», Устав Сухобузимского района	
9	Подготовка и выдача градостроительного плана земельного участка	Конституция Российской Федерации, Градостроительный кодекс Российской Федерации, Федеральный закон от 29.12.2004 № 191-ФЗ «О введении в действие Градостроительного кодекса Российской Федерации», Федеральный закон от 02.05.2006 № 59-ФЗ «О порядке рассмотрения обращений граждан Российской Федерации», Федеральный закон от 06.10.2003 № 131-ФЗ «Об общих принципах организации местного самоуправления в Российской Федерации», Федеральный закон от 27.07.2010 №210-ФЗ «Об организации предоставления государственных и муниципальных услуг», Распоряжение Правительства Российской Федерации от 17.12.2009 № 1993-р «Об утверждении сводного перечня первоочередных государственных и муниципальных услуг, предоставляемых в электронном виде», Федеральный закон от 01.12.2014 № 419-ФЗ «О внесении изменений в отдельные законодательные акты Российской Федерации по вопросам социальной защиты инвалидов в связи с ратификацией Конвенции о правах инвалидов», Приказ Министерства строительства и жилищно-коммунального хозяйства Российской Федерации от 06.06.2016 №400/пр «Об утверждении формы градостроительного плана земельного участка», Устав Сухобузимского района Красноярского края	Отдел архитектуры и градостроительства администрации Сухобузимского района
10	Выдача разрешений на строительство на территории Сухобузимского района	Конституция Российской Федерации от 12.12.1993 г.; Градостроительный кодекс Российской Федерации от 29.12.2004 г.№ 190-ФЗ; Федеральный закон от 29.12.2004 № 191-ФЗ «О введении в действие Градостроительного кодекса Российской Федерации»; Федеральный закон от 06.10.2003 г. № 131-ФЗ «Об общих принципах организации местного самоуправления в РФ»; Федеральный закон от 02.05.2006 г. N 59-ФЗ «О порядке рассмотрения обращений	Отдел архитектуры и градостроительства администрации Сухобузимского района

Периодическое печатное издание утверждено 19.04.2016

		граждан Российской Федерации»; Земельный кодекс Российской Федерации от 25.10.2001 г. № 136-ФЗ; Постановление Правительства Российской Федерации от 24.11.2005 г. N 698 «О форме разрешения на строительство и форме разрешения на ввод объекта в эксплуатацию»; Устав Сухобузимского района, утвержденный решением районного Совета депутатов от 15.04.1997г. №3-7р.	
11	Выдача разрешений на ввод в эксплуатацию объектов капитального строительства на территории Сухобузимского района	Конституция Российской Федерации; Градостроительный кодекс Российской Федерации; Земельный кодекс Российской Федерации; Постановление Правительства Российской Федерации от 24 ноября 2005 года N 698 "О форме разрешения на строительство и форме разрешения на ввод объекта в эксплуатацию"; Инструкция о порядке заполнения формы разрешения на ввод объекта в эксплуатацию, утвержденная приказом Министерства регионального развития Российской Федерации от 19 октября 2006 г. N 121; Устав Сухобузимского района, утвержденный решением Сухобузимского районного Совета депутатов от 15.04.1997г. №3-7р.	Отдел архитектуры и градостроительства администрации Сухобузимского района
12	Прием документов, выдача решений о переводе или об отказе в переводе жилого помещения в нежилое или нежилого помещения в жилое помещение, расположенных на территории Сухобузимского района	Конституция Российской Федерации; Жилищный кодекс Российской Федерации от 29.12.2004 № 189-ФЗ ; Федеральный закон от 06.10.2003 № 131-ФЗ «Об общих принципах организации местного самоуправления в Российской Федерации»; постановление Правительства Российской Федерации от 10.08.2005 г. № 502 «Об утверждении формы уведомления о переводе (отказе в переводе) жилого (нежилого) помещения в нежилое (жилое) помещение» и т.д.).	Отдел архитектуры и градостроительства администрации Сухобузимского района
13	Прием заявлений и выдача документов о согласовании переустройства и (или) перепланировки жилых помещений, расположенных на территории Сухобузимского района	Конституция Российской Федерации (Российская газета, 93, № 237, Собрание законодательства Российской Федерации, 2009, № 1, ст.1; № 1, ст. 2, № 4, ст. 445); Жилищный кодекс Российской Федерации; Федеральный закон от 06.10.2003 № 131-ФЗ «Об общих принципах организации местного	Отдел архитектуры и градостроительства администрации Сухобузимского района

Периодическое печатное издание утверждено 19.04.2016

		<p>самоуправления в Российской Федерации»; Федеральный закон от 02.05.2006 № 59-ФЗ «О порядке рассмотрения обращений граждан Российской Федерации»; Федеральный закон от 27.07.2010 № 210-ФЗ «Об организации предоставления государственных и муниципальных услуг»; постановление Правительства Российской Федерации от 28.04.2005 № 266 «Об утверждении формы заявления о переустройстве и (или) перепланировке жилого помещения и формы документа, подтверждающего принятие решения о согласовании переустройства и (или) перепланировки жилого помещения»;</p> <p>постановление Правительства Российской Федерации от 21.01. 2006 № 25 «Об утверждении правил пользования жилыми помещениями»; распоряжение Правительства Российской Федерации от 17.12.2009 № 1993-р «Об утверждении сводного перечня первоочередных государственных и муниципальных услуг, предоставляемых органами исполнительной власти субъектов Российской Федерации и органами местного самоуправления в электронном виде, а также услуг, предоставляемых в электронном виде учреждениями субъектов Российской Федерации и муниципальными учреждениями»</p>	
14	Предоставление разрешения на отклонение от предельных параметров разрешенного строительства	<p>Гражданский кодекс Российской Федерации; Земельный кодекс Российской Федерации; Градостроительный кодекс Российской Федерации; Федеральный закон от 06.10.2003 № 131-ФЗ «Об общих принципах организации местного самоуправления в Российской Федерации»; Федеральный закон от 22.07.2008 № 123-ФЗ «Технический регламент о требованиях пожарной безопасности»; Федеральный закон от 30.12.2009 № 384-ФЗ «Технический регламент о безопасности зданий и сооружений»; Федеральный закон от 27.07.2006 № 152-ФЗ «О персональных данных»; Постановление Правительства Российской Федерации от 07.07.2011 № 553 «О порядке оформления и представления заявлений и иных документов,</p>	Отдел архитектуры и градостроительства администрации Сухобузимского района

Периодическое печатное издание утверждено 19.04.2016

		<p>необходимых для предоставления государственных и (или) муниципальных услуг, в форме электронных документов»; Постановление Правительства Российской Федерации от 08.09.2010 № 697 «О единой системе межведомственного электронного взаимодействия»; Постановление Главного государственного санитарного врача Российской Федерации от 25.09.2007 № 74 «О введении в действие новой редакции санитарно-эпидемиологических правил и нормативов СанПиН 2.2.1/2.1.1.1200-03 «Санитарно-защитные зоны и санитарная классификация предприятий, сооружений и иных объектов»; СП 42.13330.2011. Свод правил. Градостроительство. Планировка и застройка городских и сельских поселений. Актуализированная редакция СНиП 2.07.01-89*, утвержденных приказом Минрегиона Российской Федерации от 28.12.2010 № 820/</p>	
15	<p>Предоставление разрешения на условно разрешенный вид использования земельного участка</p>	<p>Гражданский кодекс Российской Федерации; Земельный кодекс Российской Федерации; Градостроительный кодекс Российской Федерации; Федеральный закон от 06.10.2003 № 131-ФЗ «Об общих принципах организации местного самоуправления в Российской Федерации»; Федеральный закон от 22.07.2008 № 123-ФЗ «Технический регламент о требованиях пожарной безопасности»; Федеральный закон от 30.12.2009 № 384-ФЗ «Технический регламент о безопасности зданий и сооружений»; Федеральный закон от 27.07.2006 № 152-ФЗ «О персональных данных»; Постановление Правительства Российской Федерации от 07.07.2011 № 553 «О порядке оформления и представления заявлений и иных документов, необходимых для предоставления государственных и (или) муниципальных услуг, в форме электронных документов»; Постановление Правительства Российской Федерации от 08.09.2010 № 697 «О единой системе межведомственного электронного взаимодействия»; Постановление Главного</p>	<p>Отдел архитектуры и градостроительства администрации Сухобузимского района</p>

Периодическое печатное издание утверждено 19.04.2016

		государственного санитарного врача Российской Федерации от 25.09.2007 № 74 «О введении в действие новой редакции санитарно-эпидемиологических правил и нормативов СанПиН 2.2.1/2.1.1.1200-03 «Санитарно-защитные зоны и санитарная классификация предприятий, сооружений и иных объектов»; СП 42.13330.2011. Свод правил. Градостроительство. Планировка и застройка городских и сельских поселений. Актуализированная редакция СНиП 2.07.01-89*, утвержденных приказом Минрегиона Российской Федерации от 28.12.2010 № 820.	
16	Принятие решения о подготовке и утверждению документации по планировке территории (проектов планировки и проектов межевания) Сухобузимского района	Градостроительный кодекс Российской Федерации от 29 декабря 2004 № 190-ФЗ; Федеральный закон «Об общих принципах организации местного самоуправления в Российской Федерации» от 06 октября 2003 № 131-ФЗ; Федеральный закон от 27.07.2010 № 210-ФЗ «Об организации предоставления государственных и муниципальных услуг».	Отдел архитектуры и градостроительства администрации Сухобузимского района
Муниципальное имущество и земельные отношения			
17	Предоставление движимого и недвижимого имущества, находящегося в муниципальной собственности Сухобузимского района, в аренду (безвозмездное пользование).	Гражданский кодекс Российской Федерации; Ст.17.1 Федерального закона от 26.07.2009 N 135-ФЗ «О защите конкуренции» (ред. от 17.07.2009); Положением «Об утверждении методики определения арендной платы за пользование зданиями, сооружениями и нежилыми помещениями муниципальной собственности», утвержденным решением Сухобузимского районного Совета депутатов от 14.02.2002 г. № 10-2/74 в редакции решения Сухобузимского районного Совета депутатов от 24.03.2009 г. № 51-32/548; Приказом ФАС от 10.02.2010 года №67 «О порядке проведения конкурсов или аукционов на право заключения договоров аренды, договоров безвозмездного пользования, договоров доверительного управления имуществом, иных договоров, предусматривающих переход прав владения и (или) пользования в отношении государственного или	КУМИ Сухобузимского района

Периодическое печатное издание утверждено 19.04.2016

		муниципального имущества, и перечни видов имущества, в отношении которого заключение указанных договоров может осуществляться путем проведения торгов в форме конкурса»; иные правовые акты, регламентирующие правоотношения, возникающие при предоставлении имущества, находящегося в собственности Сухобузимского района, в пользование.	
18	Предоставление земельных участков, находящихся до разграничения в государственной и в муниципальной собственности Сухобузимского района, в аренду	<p>Земельный кодекс РФ Федеральный закон от 25.10.2001 N 137-ФЗ (ред. от 30.06.2006) "О введении в действие земельного кодекса российской федерации" (принят ГД ФС РФ 28.09.2001) Федеральный закон от 30.06.2006 № 93-ФЗ «О внесении изменений в некоторые законодательные акты российской федерации по вопросу оформления в упрощенном порядке прав граждан на отдельные объекты недвижимого имущества» (Принят Государственной Думой 16 июня 2006 года) Закон Красноярского края от 04.12.2008 № 7-2542;</p> <p>«О регулировании земельных отношений в Красноярском крае» Постановление Совета администрации Красноярского края от 26.12.2005 № 337-п «Об утверждении результатов государственной кадастровой оценки земель особо охраняемых территорий и объектов Красноярского края» «Положение о порядке предоставления земельных участков для ведения садоводства, огородничества, животноводства, дачного строительства, ИЖС и ЛПХ», утвержденное постановлением администрации Сухобузимского района от 06.04.2009г № 205-п в редакции постановления администрации Сухобузимского района от 30.11.2009г № 727-п. Решение Сухобузимского районного Совета депутатов от 15.09.2009г № 57-3/585 «Об установлении предельных (максимальных и минимальных) размеров земельных участков, предоставляемых гражданам в собственность из земель, находящихся в государственной и муниципальной собственности</p>	КУМИ Сухобузимского района

Периодическое печатное издание утверждено 19.04.2016

		<p>Сухобузимского района на территории муниципального образования Сухобузимский район”;</p> <p>иные правовые акты, регламентирующие правоотношения, возникающие при предоставлении в собственность земельных участков, находящихся до разграничения в государственной собственности и в муниципальной собственности Сухобузимского района.</p>	
19	<p>Осуществление в установленном порядке выдачи выписок из реестра муниципальной собственности Сухобузимского района.</p>	<p>Положение “О комитете по управлению муниципальным имуществом Сухобузимского района”, утвержденным постановлением администрации Сухобузимского района от 10.08. 2009 г. № 473-п; Положение “О районной казне”, утвержденным решением Сухобузимского районного Совета депутатов от 29.03.2001 г. № 3-2/16; Положение “О реестре муниципального имущества Сухобузимского района”, утвержденным распоряжением администрации Сухобузимского района от 18.05.1999 г. № 97-р; иные правовые акты, регламентирующие правоотношения, возникающие при предоставлении имущества, находящегося в собственности Сухобузимского района, в пользование.</p>	КУМИ Сухобузимского района
20	<p>Предоставление земельных участков, находящихся в муниципальной собственности Сухобузимского района, в собственность или аренду, на торгах</p>	<p>Земельный кодекс РФ; Гражданский кодекс;</p> <p>Градостроительный кодекс РФ; Федеральный закон от 06.10.2003 № 131-ФЗ «Об общих принципах организации местного самоуправления в Российской Федерации»; Федеральный закон от 02.05.2006 № 59-ФЗ «О порядке рассмотрения обращений граждан Российской Федерации»; Федеральный закон от 21.07.1997 № 122-ФЗ «О государственной регистрации прав на недвижимое имущество и сделок с ним»; Закон Красноярского края от 04.12.2008 № 7-2542 «О регулировании земельных отношений в Красноярском крае».</p>	КУМИ Сухобузимского района

Периодическое печатное издание утверждено 19.04.2016

21	Предоставление в аренду, постоянное (бессрочное) пользование, безвозмездное пользование земельных участков, находящихся в муниципальной собственности, без проведения торгов	Земельный кодекс Российской Федерации; Градостроительный кодекс Российской Федерации; Федеральный закон от 06.10.2003 № 131-ФЗ «Об общих принципах организации местного самоуправления в Российской Федерации»; Федеральный закон от 25.10.2001 № 137-ФЗ «О введении в действие Земельного кодекса Российской Федерации»; Федеральный закон от 29.12.2004 № 191-ФЗ «О введении в действие Градостроительного кодекса Российской Федерации»; Федеральный закон от 27.07.2010 № 210-ФЗ «Об организации предоставления государственных и муниципальных услуг»; Приказ Минэкономразвития России от 12.01.2015 № 1 «Об утверждении перечня документов, подтверждающих право заявителя на приобретение земельного участка без проведения торгов».	КУМИ Сухобузимского района
22	Рассмотрение заявлений о предоставлении земельных участков, находящихся до разграничения в государственной собственности и в муниципальной собственности Сухобузимского района, в аренду.	Земельный кодекс РФ Градостроительный кодекс РФ Водный кодекс РФ Лесной кодекс РФ Федеральный закон от 24.07.2002 N 101-ФЗ (ред. от 18.07.2005) "Об обороте земель сельскохозяйственного назначения" (принят ГД ФС РФ 26.06.2002) Федеральный закон от 25.10.2001 N 137-ФЗ (ред. от 30.06.2006) "О введении в действие земельного кодекса российской федерации" (принят ГД ФС РФ 28.09.2001) Федеральный закон от 30.06.2006 № 93-ФЗ «О внесении изменений в некоторые законодательные акты российской федерации по вопросу оформления в упрощенном порядке прав граждан на отдельные объекты недвижимого имущества» (Принят Государственной Думой 16 июня 2006 года) Федеральный закон от 15.04.1998 N 66-ФЗ "О садоводческих, огороднических и дачных некоммерческих объединениях граждан" Закон Красноярского края от 04.12.2008 № 7-2542 «О регулировании земельных	КУМИ Сухобузимского района

Периодическое печатное издание утверждено 19.04.2016

		<p>отношений в Красноярском крае» Постановление Совета администрации Красноярского края от 26.12.2005 № 337-п «Об утверждении результатов государственной кадастровой оценки земель особо охраняемых территорий и объектов Красноярского края» «Положение о порядке предоставления земельных участков для ведения садоводства, огородничества, животноводства, дачного строительства, ИЖС и ЛПХ», утвержденное постановлением администрации Сухобузимского района от 06.04.2009г № 205-п в редакции постановления администрации Сухобузимского района от 30.11.2009г № 727-п. Решение Сухобузимского районного Совета депутатов от 10.02.2009г № 50-3/534 «Об утверждении коэффициентов К1 и К2 для определения размера арендной платы за использование земельных участков, государственная собственность на которые не разграничена». «Положение о предоставлении земельных участков для целей, не связанных со строительством, в Сухобузимском районе», утвержденное решением Сухобузимского районного Совета депутатов от 03.04.2007г № 28-3/283. «Положение о предоставлении земельных участков для строительства в Сухобузимском районе», утвержденное решением Сухобузимского районного Совета депутатов от 03.04.2007г № 28-3/282, иные правовые акты, регламентирующие правоотношения, возникающие при предоставлении земельных участков, находящихся до разграничения в государственной собственности и в муниципальной собственности Сухобузимского района, в аренду.</p>	
23	<p>Рассмотрение заявлений о предоставлении земельных участков, находящихся до разграничения в государственной собственности и в муниципальной собственности Сухобузимского района, в</p>	<p>Земельный кодекс РФ Водный кодекс РФ Лесной кодекс РФ Федеральный закон от 24.07.2002 N 101-ФЗ (ред. от 18.07.2005) "Об обороте земель сельскохозяйственного назначения" (принят ГД ФС РФ 26.06.2002) Федеральный закон от 25.10.2001 N 137-ФЗ (ред. от 30.06.2006) "О</p>	<p>КУМИ Сухобузимского района</p>

Периодическое печатное издание утверждено 19.04.2016

	постоянное (бессрочное), в безвозмездное срочное пользование.	введении в действие земельного кодекса российской федерации" (принят ГД ФС РФ 28.09.2001) Закон Красноярского края от 04.12.2008 № 7-2542 «О регулировании земельных отношений в Красноярском крае» Постановление Совета администрации Красноярского края от 26.12.2005 № 337-п «Об утверждении результатов государственной кадастровой оценки земель особо охраняемых территорий и объектов Красноярского края»; иные правовые акты, регламентирующие правоотношения, возникающие при предоставлении земельных участков, находящихся в государственной собственности до разграничения и в муниципальной собственности Сухобузимского района, в безвозмездное срочное пользование, в постоянное (бессрочное) пользование	
24	Рассмотрение заявлений об образовании земельных участков путем слияния, разделения земельных участков, находящихся до разграничения в государственной собственности и в муниципальной собственности Сухобузимского района.	Земельный кодекс РФ Водный кодекс РФ Лесной кодекс РФ Федеральный закон от 25.10.2001 N 137-ФЗ (ред. от 30.06.2006) "О введении в действие земельного кодекса российской федерации" (принят ГД ФС РФ 28.09.2001) Федеральный закон от 24.07.2007 N 221-ФЗ "О государственном кадастре недвижимости" Закон Красноярского края от 04.12.2008 № 7-2542 «О регулировании земельных отношений в Красноярском крае»; Постановление Совета администрации Красноярского края от 26.12.2005 № 337-п «Об утверждении результатов государственной кадастровой оценки земель особо охраняемых территорий и объектов Красноярского края»; иные правовые акты, регламентирующие правоотношения, возникающие при образовании земельных участков путем слияния, разделения земельных участков, находящихся до разграничения в государственной собственности и в муниципальной собственности Сухобузимского района.	КУМИ Сухобузимского района
25	Рассмотрение заявлений о прекращении права безвозмездного срочного пользования, постоянного	Земельный кодекс РФ Водный кодекс РФ Лесной кодекс РФ Федеральный закон от 25.10.2001 N 137-ФЗ (ред. от 30.06.2006) "О введении в действие	КУМИ Сухобузимского района

Периодическое печатное издание утверждено 19.04.2016

	(бессрочного) пользования или аренды земельных участков, находящихся до разграничения в государственной собственности и в муниципальной собственности Сухобузимского района.	земельного кодекса российской федерации" (принят ГД ФС РФ 28.09.2001) Закон Красноярского края от 04.12.2008 № 7-2542 «О регулировании земельных отношений в Красноярском крае» Постановление Совета администрации Красноярского края от 26.12.2005 № 337-п «Об утверждении результатов государственной кадастровой оценки земель особо охраняемых территорий и объектов Красноярского края»; иные правовые акты, регламентирующие правоотношения, возникающие при прекращении права безвозмездного срочного пользования, постоянного (бессрочного) пользования или аренды земельными участками, находящихся до разграничения в государственной собственности и в муниципальной собственности Сухобузимского района	
Архив			
26	Организация информационного обеспечения граждан, органов государственной власти, органов местного самоуправления, организаций и общественных объединений на основе документов архивного фонда РФ.	Федеральный закон от 22.10.2004 № 125-ФЗ «Об архивном деле в Российской Федерации»; - Федеральный закон от 02.05.2006 № 59-ФЗ «О порядке рассмотрения обращений граждан Российской Федерации»; - Приказ Министерства культуры и массовых коммуникаций Российской Федерации от 18.01.2007 № 19 «Об утверждении правил организации хранения, комплектования, учета и использования документов Архивного фонда Российской Федерации и других архивных документов в государственных и муниципальных архивах, музеях и библиотеках, организациях Российской академии наук»	Общий отдел администрации Сухобузимского района
Сельское хозяйство			
27	Сбор, проверка и обработка первичных документов, предоставляемых субъектам АПК для получения субсидии	Закон края от 27.12.2005 № 17-4397 «О наделении органов самоуправления отдельными государственными полномочиями по решению вопросов поддержки сельскохозяйственного производства»	Отдел сельского хозяйства и продовольственной политики администрации Сухобузимского района
Культура			

Периодическое печатное издание утверждено 19.04.2016

28	Предоставление информации о времени и месте театральных представлений, филармонических и эстрадных концертов и гастрольных мероприятий театров и филармонии, киносеансов, районных культурно-массовых мероприятий, анонс данных мероприятий	<p>Конституция РФ; «Основы законодательства РФ о культуре»; Федеральный закон от 27.07.2006 № 149-ФЗ «Об информации, информационных технологиях и о защите информации»; Устав Красноярского края; Закон Красноярского края от 28.06.2007 № 2-190 (ред. От 24.12.2009) «О культуре»;</p> <p>Постановление Правительства Красноярского края от 07.08.2008 № 32-п (ред. От 06.04.2010) «Об утверждении Положения о министерстве культуры Красноярского края и установлении предельной численности государственных гражданских служащих и иных работников министерства культуры Красноярского края»; Постановление Совета администрации Красноярского края от 30.06.2007 № 278-п «Об утверждении стандарта качества оказания государственных услуг в области культуры»; Постановление Правительства Красноярского края от 20.01.2009 № 24-п «Об утверждении Основных направлений стратегии культурной политики Красноярского края на 2009-2020 годы».</p>	МБУК «Межпоселенческий Дом культуры Сухобузимского района»
29	Предоставление доступа к оцифрованным изданиям, хранящимся в библиотеках, в том числе к фонду редких книг, с учетом соблюдения требований законодательства Российской Федерации об авторских и смежных правах	<p>Конституция РФ от 12.12.1993; Гражданский кодекс РФ; Федеральный закон от 27.07.2006 № 149-ФЗ «Об информации, информационных технологиях и о защите информации»; Федеральный закон от 02.05.2006 № 59-ФЗ «О порядке рассмотрения обращений граждан Российской Федерации»; Закон РФ от 07.02.1992 № 2300-1 «О защите прав потребителей»; «Основы законодательства РФ о культуре»;</p> <p>Федеральный закон от 29.12.1994 № 78-ФЗ «О библиотечном деле»;</p> <p>Федеральный закон от 29.12.1994 № 77-ФЗ «Об обязательном экземпляре документов»; Постановление Правительства РФ от 29.12.1997 № 950 «Об утверждении Положения о государственной системе научно-технической информации»; Постановление Совета администрации Красноярского края от 30.06.2007 № 278-п «Об утверждении</p>	МБУК Сухобузимского района «Межпоселенческая центральная библиотека»

Периодическое печатное издание утверждено 19.04.2016

		стандарта качества оказания государственных услуг в области культуры»; Закон Красноярского края от 17.05.1999 № 6-400 «О библиотечном деле в Красноярском крае»; Постановление Правительства Красноярского края от 20.01.2009 № 24-п «Об утверждении основных направлений стратегии культурной политики Красноярского края на 2009 – 2020 годы»; Стратегия развития информационного общества в Российской Федерации; Устав МБУК Сухобузимского района «Межпоселенческая центральная библиотека»; Правилам пользования библиотеками МБУК «Сухобузимского района «Межпоселенческая центральная библиотека»	
30	Предоставление доступа к справочно-поисковому аппарату, базам данных муниципальными библиотеками Сухобузимского района	Конституция Российской Федерации; Гражданский кодекс Российской Федерации; Федеральный закон от 27.07.2006 № 149-ФЗ «Об информации, информационных технологиях и защите информации»; Федеральный закон от 27.07.2010 № 210-ФЗ «Об организации предоставления государственных и муниципальных услуг»; Закон Российской Федерации от 07.02.1992 № 2300-1 «О защите прав потребителей»; Федеральный закон от 29.12.1994 № 78-ФЗ «О библиотечном деле»; Постановлением Совета администрации Красноярского края от 30.06.2007 № 278-п «Об утверждении стандарта качества оказания государственных услуг в области культуры»; Закон Красноярского края от 17.05.1999 № 6-400 «О библиотечном деле в Красноярском крае»; Постановление Правительства Красноярского края от 20.01.2009 № 24-п «Об утверждении основных направлений стратегии культурной политики Красноярского края на 2009 – 2020 годы»; Стратегия развития информационного общества в Российской Федерации; Устав МБУК Сухобузимского района «Межпоселенческая центральная библиотека»; Правилам пользования библиотеками МБУК Сухобузимского района «Межпоселенческая центральная библиотека»	МБУК Сухобузимского района «Межпоселенческая центральная библиотека»

Периодическое печатное издание утверждено 19.04.2016

31	Предоставление информации о зачислении в муниципальные образовательные учреждения дополнительного образования детей в области культуры	Конституция РФ; Основы законодательства РФ о культуре, утвержденные ВС РФ 09.10.1992 № 3612-1; Закон РФ «Об образовании» от 10.07.1992г.3266-1 (ред. от 17.06.2010); Типовое положение об образовательном учреждении дополнительного образования детей, утвержденное Постановлением Правительства РФ от 07.03.1995г. № 233 (ред. от 10.03.2009г.); Федеральный закон « Об информации, информационных технологиях и защите информации » от 27.07.2006 № 149-ФЗ; Закон Красноярского края «О культуре» от 28.06.2007г. № 2-190 (ред. от 24.12.2009г.); Устав МОУ ДОД «Детская школа искусств Сухобузимского района».	МБУДО «Детская школа искусств Сухобузимского района
32	Предоставление информации об организации дополнительного образования детей муниципальными образовательными учреждениями дополнительного образования детей в области культуры	Конституция РФ; Основы законодательства РФ о культуре, утвержденные ВС РФ 09.10.1992 № 3612-1; Закон РФ «Об образовании» от 10.07.1992г.3266-1 (ред. от 17.06.2010); Типовое положение об образовательном учреждении дополнительного образования детей, утвержденное Постановлением Правительства РФ от 07.03.1995г. № 233 (ред. от 10.03.2009г.); Федеральный закон « Об информации, информационных технологиях и защите информации » от 27.07.2006 № 149-ФЗ; Закон Красноярского края «О культуре» от 28.06.2007г. № 2-190 (ред. от 24.12.2009г.); Устав МОУ ДОД «Детская школа искусств Сухобузимского района».	МБУДО «Детская школа искусств Сухобузимского района
33	Предоставление информации об образовательных программах и учебных планах, реализуемых муниципальными образовательными учреждениями дополнительного образования детей в области культуры	Конституция РФ; Основы законодательства РФ о культуре, утвержденные ВС РФ 09.10.1992 № 3612-1; Закон РФ «Об образовании» от 10.07.1992г.3266-1 (ред. от 17.06.2010); Типовое положение об образовательном учреждении дополнительного образования детей, утвержденное Постановлением Правительства РФ от 07.03.1995г. № 233 (ред. от 10.03.2009г.); Федеральный закон « Об информации, информационных технологиях и защите информации » от 27.07.2006 № 149-ФЗ; Закон Красноярского края «О культуре» от 28.06.2007г. № 2-190 (ред. от 24.12.2009г.); Устав МОУ ДОД «Детская школа искусств Сухобузимского района».	МБУДО «Детская школа искусств Сухобузимского района
Образование			
34	Прием заявлений, постановка на учет и зачисление детей в	ст. 43 Конституции РФ 1993 года, Законом РФ «Об образовании»,	Управление образования,

Периодическое печатное издание утверждено 19.04.2016

	образовательные учреждения, реализующие основную общеобразовательную программу дошкольного образования, на территории муниципального образования Сухобузимский район	Типовым положением об общеобразовательном учреждении, утвержденным постановлением Правительства РФ от 19.03.2001 г. № 196, санитарно-эпидемиологическими правилами, гигиеническими требованиями к условиям обучения в общеобразовательных учреждениях: СанПиН 2.4.2.1178-02, утвержденными Главным государственным санитарным врачом Российской Федерации 25.11.2002, а также письмами Министерства образования Российской Федерации от 21.03.2003 г. № 03-51-57ин/13-03 «Рекомендации по организации приёма в первый класс», Федеральной службы по надзору в сфере образования и науки от 24.07.2006г. № 01-678/07-01 «О праве детей на образование в Российской Федерации» от 12.09.2008 №666 "Об утверждении типового положения о дошкольном образовательном учреждении", Закон РФ от 27 июля 2010 года N 210-ФЗ "Об организации предоставления государственных и муниципальных услуг"	образовательные учреждения
35	Предоставление информации об организации общедоступного и бесплатного дошкольного, начального общего, основного общего, среднего (полного) общего, а также дополнительного образования в муниципальных образовательных учреждениях, расположенных на территории Сухобузимского района Красноярского края	Закон РФ от 10.07.1992 № 3266-1 «Об образовании»; Закон Красноярского края от 03.12.2004 №12-2674 "Об образовании"; Постановление Совета администрации Красноярского края от 28.06.2007г. № 271-п "Об утверждении стандарта качества оказания государственных услуг в области начального общего, основного общего, среднего (полного) общего образования и дополнительного образования детей"; Федеральный закон от 03.11.2006 № 174-ФЗ "Об автономных учреждениях"	Управление образования Образовательное учреждение
36	Зачисление в муниципальные общеобразовательные учреждения, расположенные на территории муниципального образования Сухобузимский район	ст. 43 Конституции РФ 1993 года, Законом РФ «Об образовании», Типовым положением об общеобразовательном учреждении, утвержденным постановлением Правительства РФ от 19.03.2001 г. № 196, санитарно-эпидемиологическими правилами, гигиеническими требованиями к условиям обучения в общеобразовательных учреждениях: СанПиН 2.4.2.1178-02, утвержденными Главным государственным санитарным врачом Российской Федерации	Образовательное учреждение

Периодическое печатное издание утверждено 19.04.2016

		Федерации 25.11.2002, а также письмами Министерства образования Российской Федерации от 21.03.2003 г. № 03-51-57ин/13-03 «Рекомендации по организации приёма в первый класс», Федеральной службы по надзору в сфере образования и науки от 24.07.2006г. № 01-678/07-01 «О праве детей на образование в Российской Федерации»	
37	Предоставление информации о текущей успеваемости учащегося на территории Сухобузимского района, ведение электронного дневника и электронного журнала успеваемости обучающихся общеобразовательных учреждений муниципального образования Сухобузимский район	Закон РФ от 10.07.1992 № 3266-1 «Об образовании»; Распоряжение Правительства Российской Федерации от 17 февраля 2009 г. № 1993-р "Об утверждении сводного перечня первоочередных государственных и муниципальных услуг, предоставляемых в электронном виде."	Образовательное учреждение
38	Предоставление информации об образовательных программах и учебных планах, рабочих программах учебных курсов, предметов, дисциплин (модулей), годовых календарных учебных графиках муниципальных образовательных учреждений, расположенных на территории Сухобузимского района Красноярского края	Закон РФ от 10.07.1992 № 3266-1 «Об образовании»; Распоряжение Правительства Российской Федерации от 17 февраля 2009 г. № 1993-р "Об утверждении сводного перечня первоочередных государственных и муниципальных услуг, предоставляемых в электронном виде."	Управление образования Образовательное учреждение
39	Выплата компенсации части родительской платы за содержание ребенка в образовательных учреждениях края, реализующих основную общеобразовательную программу дошкольного образования	ст. 52.2. Закона Российской Федерации от 10.07.1992 № 3266-1 «Об образовании», Законом Красноярского края от 29.03.2007 № 22-6015 (ред. от 24.12.2009) «О наделении органов местного самоуправления муниципальных районов и городских округов края государственными полномочиями по выплате компенсации части родительской платы за содержание ребенка в образовательных организациях края, реализующих основную общеобразовательную программу дошкольного образования», Указом Губернатора Красноярского края от 14.12.2009 №224- уг «О выплате компенсации части родительской платы за содержание ребенка в	Управление образования

Периодическое печатное издание утверждено 19.04.2016

		образовательных организациях Красноярского края, реализующих основную общеобразовательную программу дошкольного образования»	
40	Обеспечение жилыми помещениями детей-сирот и детей, оставшихся без попечения родителей, а также лиц из их числа, не имеющих жилого помещения	указ Губернатора края от 04.04.05 № 25-уг "О приобретении жилых помещений детям-сиротам, детям, оставшимся без попечения родителей, а также лицам из их числа, не имеющим жилого помещения "	Управление образования
41	Предоставление информации о порядке проведения государственной (итоговой) аттестации обучающихся, освоивших программы основного общего и среднего (полного) общего образования, в том числе в форме единого государственного экзамена, а также информации из баз данных муниципального образования Сухобузимский район об участниках единого государственного экзамена и о результатах единого государственного экзамена	Закон Российской Федерации от 29.12.2012 № 273-ФЗ «Об образовании в Российской Федерации», Федеральный закон от 24.07.1998 № 124-ФЗ «Об основных гарантиях прав ребенка в Российской Федерации», Федеральный закон от 02.05.2006 № 59-ФЗ «О порядке рассмотрения обращений граждан РФ», Федеральный закон от 27.07.2006 № 149-ФЗ «Об информации, информационных технологиях и о защите информации», Федеральный закон от 27.07.2006 № 152-ФЗ «О персональных данных», Закон Красноярского края от 26.06.2014 № 6-2519 «Об образовании в Красноярском крае», Устав муниципального образования Сухобузимский район, Положение об управлении образовании администрации Сухобузимского района.	Управление образования
42	Выдача разрешения на раздельное проживание попечителей и их несовершеннолетних подопечных, проживающих на территории Сухобузимского района	Конституция Российской Федерации от 12.12.1993, Гражданский кодекс Российской Федерации, Семейный кодекс Российской Федерации от 29.12.1995 № 223-ФЗ, Федеральный закон от 24 апреля 2008 № 48-ФЗ «Об опеке и попечительстве», Федеральный закон от 27 июля 2010 № 210-ФЗ «Об организации предоставления государственных и муниципальных услуг», Федеральный закон от 2 мая 2006 № 59-ФЗ «О порядке рассмотрения обращений граждан Российской Федерации», Федеральный закон от 24.07.1998 № 124-ФЗ «Об основных гарантиях прав ребенка в Российской Федерации», Закон Красноярского края от 20.12.2007 № 4-1089 «О наделении органов местного самоуправления	Управление образования

Периодическое печатное издание утверждено 19.04.2016

		муниципальных районов и городских округов края государственными полномочиями по организации и осуществлению деятельности по опеке и попечительству в отношении несовершеннолетних», Закон Красноярского края от 02.11.2000 № 12-961 «О защите прав ребенка», Устав Сухобузимского района, Положение об управлении образования администрации Сухобузимского района.	
43	Назначение и выплата пособий на содержание опекаемых (подопечных), проживающих в семьях опекунов (попечителей) на территории Сухобузимского района	Конституция Российской Федерации от 12.12.1993, Гражданский Кодекс Российской Федерации, Семейный Кодекс Российской Федерации, Федеральный закон от 27.07.2010 № 210-ФЗ «Об организации предоставления государственных и муниципальных услуг», Федеральный закон от 24.07.1998 № 124-ФЗ «Об основных гарантиях прав ребенка в Российской Федерации», Федеральный закон от 27.07.2006 №152-ФЗ «О персональных данных», Федеральный закон от 24.04.2008 № 48-ФЗ «Об опеке и попечительстве», Федеральный закон от 02.05.2006 № 59-ФЗ «О порядке рассмотрения обращений граждан Российской Федерации», Федеральный закон от 16 апреля 2001 № 44-ФЗ «О государственном банке данных о детях, оставшихся без попечения родителей», Федеральный закон от 21 декабря 1996 № 159-ФЗ «О дополнительных гарантиях по социальной поддержке детей-сирот и детей, оставшихся без попечения родителей», Закон Красноярского края от 20.12.2007 № 4-1089 «О наделении органов местного самоуправления муниципальных районов и городских округов края государственными полномочиями по организации и осуществлению деятельности по опеке и попечительству в отношении несовершеннолетних», Закон Красноярского края от 02.11.2000 № 12-961 «О защите прав ребенка», Устав Сухобузимского района, Положение об управлении образования администрации Сухобузимского района.	Управление образования

Периодическое печатное издание утверждено 19.04.2016

44	<p>Предоставление разрешения на снятие денежных средств со счета, открытого на имя несовершеннолетнего.</p> <p>Предоставление разрешения на распоряжение имуществом несовершеннолетних лиц (отчуждение, обмен, иные сделки, предусмотренные п. 2 ст. 37 ГК РФ) проживающих на территории Сухобузимского района</p>	<p>Конституция Российской Федерации от 12.12.1993, Гражданский Кодекс Российской Федерации, Семейный Кодекс Российской Федерации, Федеральный закон от 27.07.2010 № 210-ФЗ «Об организации предоставления государственных и муниципальных услуг», Федеральный закон от 24.07.1998 № 124-ФЗ «Об основных гарантиях прав ребенка в Российской Федерации», Федеральный закон от 27.07.2006 №149-ФЗ «Об информации, информационных технологиях и о защите информации», Федеральный закон от 27.07.2006 №152-ФЗ «О персональных данных»,</p> <p>Федеральный закон от 24.04.2008 № 48-ФЗ «Об опеке и попечительстве», Федеральный закон от 02.05.2006 № 59-ФЗ «О порядке рассмотрения обращений граждан Российской Федерации», Федеральный закон от 21.07.1997 № 122 –ФЗ «О государственной регистрации прав на недвижимое имущество и сделок с ним», Законом Красноярского края от 24.06.2014 № 6-2519 «Об образовании в Красноярском крае», Законом Красноярского края от 20.12.2007 № 4-1089 «О наделении органов местного самоуправления муниципальных районов и городских округов края государственными полномочиями по организации и осуществлению деятельности по опеке и попечительству в отношении несовершеннолетних», Закон Красноярского края от 04.12.2008 № 7-2542 «О регулировании земельных отношений в Красноярском крае», Закон Красноярского края от 02.11.2000 № 12-961 «О защите прав ребенка», Устав Сухобузимского района, Положение об управлении образования администрации Сухобузимского района.</p>	Управление образования
45	<p>Предоставление информации, прием документов органами опеки и попечительства от лиц, желающих установить опеку (попечительство) над несовершеннолетними, проживающими на территории</p>	<p>Конституция Российской Федерации от 12.12.1993, Гражданский Кодекс Российской Федерации, Семейный Кодекс Российской Федерации, Федеральный закон от 27.07.2010 № 210-ФЗ «Об организации предоставления государственных и муниципальных услуг», Федеральный</p>	Управление образования

Периодическое печатное издание утверждено 19.04.2016

	Сухобузимского района	<p>закон от 24.07.1998 № 124-ФЗ «Об основных гарантиях прав ребенка в Российской Федерации», Федеральный закон от 27.07.2006 №149-ФЗ «Об информации, информационных технологиях и о защите информации», Федеральный закон от 27.07.2006 №152-ФЗ «О персональных данных»,</p> <p>Федеральный закон от 24.04.2008 № 48-ФЗ «Об опеке и попечительстве», Федеральный закон от 02.05.2006 № 59-ФЗ «О порядке рассмотрения обращений граждан Российской Федерации», Федеральный закон от 21.07.1997 № 122 –ФЗ «О государственной регистрации прав на недвижимое имущество и сделок с ним», Законом Красноярского края от 24.06.2014 № 6-2519 «Об образовании в Красноярском крае», Законом Красноярского края от 20.12.2007 № 4-1089 «О наделении органов местного самоуправления муниципальных районов и городских округов края государственными полномочиями по организации и осуществлению деятельности по опеке и попечительству в отношении несовершеннолетних», Закон Красноярского края от 04.12.2008 № 7-2542 «О регулировании земельных отношений в Красноярском крае», Закон Красноярского края от 02.11.2000 № 12-961 «О защите прав ребенка», Устав Сухобузимского района, Положение об управлении образования администрации администрации Сухобузимского района.</p>	
Жилищно-коммунальное хозяйство			
46	Прием заявлений, документов, а также постановка граждан на учет в качестве нуждающихся в жилых помещениях	Конституция Российской Федерации, Гражданский кодекс Российской Федерации, Жилищный кодекс Российской Федерации, Федеральный закон РФ от 29.12.2004 № 189-ФЗ «О введении в действие Жилищного кодекса РФ», Федеральный закон от 06.10.2003 № 131-ФЗ «Об общих принципах организации местного самоуправления в Российской Федерации», Федеральный закон от 12.01.1995 № 5-ФЗ «О ветеранах», Закон РФ от 15.05.1991 № 1244-1 «О социальной защите граждан,	МУ "Отдел ЖКХ строительства и транспорта администрации администрации Сухобузимского района"

Периодическое печатное издание утверждено 19.04.2016

		подвергшихся воздействию радиации вследствие катастрофы на Чернобыльской АЭС»; Закон Красноярского края «О порядке определения размера дохода и стоимости имущества в целях признания граждан малоимущими на территории края, Закон Красноярского Края от 23 мая 2006 года № 18-4751 «О порядке ведения органами местного самоуправления учета граждан в качестве нуждающихся в жилых помещениях, предоставляемых по договорам социального найма на территории края.	
47	Предоставление информации о порядке предоставления жилищно-коммунальных услуг населению	Конституция РФ, Жилищный кодекс РФ, Федеральный закон от 06.10.2003 № 131-ФЗ «Об общих принципах организации местного самоуправления в Российской Федерации», Распоряжение Правительства РФ от 17.12.2009 года № 1993-р «Об утверждении сводного перечня первоочередных государственных и муниципальных услуг, предоставляемых в электронном виде», Постановление Правительства РФ от 23.05.2006 № 306 «Об утверждении Правил установления и определения нормативов потребления коммунальных услуг», Постановление Правительства РФ от 23.05.2006 № 307 «О порядке предоставления коммунальных услуг гражданам», Постановление Правительства РФ от 13.08.2006 № 491 «Об утверждении Правил содержания общего имущества в многоквартирном доме и правил изменения размера платы за содержание и ремонт жилого помещения в случае оказания услуг и выполнения работ по управлению, содержанию и ремонту общего имущества в многоквартирном доме ненадлежащего качества и (или) с перерывами, превышающими установленную продолжительность», Постановление Правительства РФ от 21.07.2008 № 549 «О порядке поставки газа для обеспечения коммунально-бытовых нужд граждан»	МУ "Отдел ЖКХ строительства и транспорта администрации Сухобузимского района"
48	Выдача документов (единого жилищного документа, копии финансово-лицевого счета,	Конституция Российской Федерации, Федеральный закон от 22.10.2004 № 125-ФЗ «Об архивном деле в РФ»,	Администрации сельсоветов; организации коммунального

Периодическое печатное издание утверждено 19.04.2016

	выписки из домовой книги, карточки учета, выдача справки об отсутствии задолженности, выдача справки о начислении жилищно-коммунальных услуг, выдача справки о нормативе потребления коммунальных услуг)	Федеральный закон от 02.05.2006 № 59-ФЗ «О порядке рассмотрения обращений граждан РФ», Постановление Правительства РФ от 15.06.2009 № 478 «О единой системе информационно-справочной поддержки граждан и организаций по вопросам взаимодействия с органами исполнительной власти и органами местного самоуправления с использованием информационно-телекоммуникационной сети Интернет», Устав Сухобузимского района	комплекса
Экономика			
49	Консультационное сопровождение процесса реализации инвестиционных проектов на территории Сухобузимского района	Конституция Российской Федерации, Федеральный закон от 06.10.2003 № 131-ФЗ «Об общих принципах организации местного самоуправления в Российской Федерации», Федеральный закон от 27.07.2010 № 210-ФЗ «Об организации предоставления государственных и муниципальных услуг», Федеральный закон от 25.02.1999 № 39-ФЗ «Об инвестиционной деятельности в Российской Федерации, осуществляемой в форме капитальных вложений», Устав Сухобузимского района.	Администрация Сухобузимского района, администрации сельсоветов

АДМИНИСТРАЦИЯ СУХОБУЗИМСКОГО РАЙОНА

КРАСНОЯРСКОГО КРАЯ

ПОСТАНОВЛЕНИЕ

29.12.2016 с. Сухобузимское № 423-п

Об утверждении нормативов субсидирования на компенсацию расходов индивидуальным предпринимателям, осуществляющим пассажирские автомобильные перевозки по городским и внутрирайонным маршрутам Сухобузимского района в соответствии с муниципальной программой пассажирских перевозок на 2017 год

В целях реализации пункта 6 части 1 статьи 15 Федерального Закона РФ от 06.10.03 № 131-ФЗ «Об общих принципах организации местного самоуправления в Российской Федерации», Закона Красноярского края от 09.12.2010 № 11-5424 «О транспортном обслуживании населения и некоторых вопросах обеспечения безопасности дорожного движения в Красноярском крае», постановлений администрации Сухобузимского

Периодическое печатное издание утверждено 19.04.2016

района: от 18.12.2014 № 1061-п «Об утверждении Порядка предоставления и возврата субсидий из районного бюджета на компенсацию расходов юридическим лицам и индивидуальным предпринимателям, осуществляющим пассажирские автомобильные перевозки по городским и внутрирайонным маршрутам Сухобузимского района в соответствии с муниципальной программой пассажирских перевозок», от 18.12.2014 № 1062-п «О порядке установления нормативов субсидирования на компенсацию расходов юридическим лицам и индивидуальным предпринимателям, осуществляющим пассажирские автомобильные перевозки по городским и внутрирайонным маршрутам Сухобузимского района в соответствии с муниципальной программой пассажирских перевозок», на основании предложений межведомственной комиссии по установлению нормативов субсидирования на компенсацию расходов юридическим лицам и индивидуальным предпринимателям, осуществляющим пассажирские автомобильные перевозки по городским и внутрирайонным маршрутам Сухобузимского района в соответствии с муниципальной программой пассажирских перевозок (протокол от 27.12.2016 № 1), руководствуясь статьей 42 Устава Сухобузимского района ПОСТАНОВЛЯЮ:

1. Утвердить нормативы субсидирования на компенсацию расходов индивидуальным предпринимателям, возникающих в результате небольшой интенсивности пассажиропотоков на городских и внутрирайонных маршрутах Сухобузимского района муниципальной программы пассажирских перевозок, в расчете на 1000 километров пробега автобуса с пассажирами, на 2017 год согласно приложениям: № 1, № 2.

2. Контроль за исполнением постановления возложить на заместителя главы района по финансово-экономическим вопросам Т. А. Сошину.

3. Настоящее постановление вступает в силу в день, следующий за днем его официального опубликования.

Глава района В.П. Влиско

Периодическое печатное издание утверждено 19.04.2016

Приложение № 1

к постановлению администрации

Сухобузимского района

от 29.12.2016 № 423-п

Нормативы субсидирования

на компенсацию расходов индивидуальному предпринимателю, возникающих в результате небольшой интенсивности пассажиропотоков на городских и внутрирайонных маршрутах Сухобузимского района муниципальной программы пассажирских перевозок в расчете на 1000 километров пробега автобуса с пассажирами

на период: с 09.01.2017 по 31.12.2017

№ п/п	Пункт назначения	Марка автобуса	Периодичность по дням недели	Норматив субсидирования, руб. на 1000 км пробега пассажирами
1	2	3	4	5
1	Шила – Шилинка	ПАЗ-32050R	1,5 - 4	31040
2	Шила – Новотроицкое	ПАЗ-32050R	2 - 4	30217
3	Шила – Шошкино	ПАЗ-32050R	3 - 4	29390
4	Шила – Ковригино	ПАЗ-32050R	4 - 4	34356
5	Бuzим - Сухобузимское – Шила	ПАЗ-32050R	1,2,3,4,5 - 6	14486
6	Бuzим - Сухобузимское – Карымская	ПАЗ-32050R	1,3,5 - 4	29386
7	Бuzим - Сухобузимское – Толстомысово	ПАЗ-32050R	1,3 - 4	31868
8	Бuzим - Сухобузимское - Иркутское	ПАЗ-32050R	2,4 - 2	37253
9	Иркутское – Миндерла - Борск	ПАЗ-32050R	2,4 - 2	31873
10	Борск – Миндерла – Детский - Сухобузимское - Бuzим	ПАЗ-32050R	2,4 - 2	18630
11	с.Сухобузимское, ул.Северная-Автовокзал:	ПАЗ-32050R	1,2,3,4,5-6	0
	с 09.01.2017 по 31.05.2017; с 01.09.2017 по 31.12.2017	ПАЗ-32054	1,2,3,4,5-6	0

Приложение № 2

к постановлению администрации

Периодическое печатное издание утверждено 19.04.2016

Сухобузимского района

от 29.12.2016 № 423-п

Нормативы субсидирования

на компенсацию расходов индивидуальному предпринимателю, возникающих в результате небольшой интенсивности пассажиропотоков на внутрирайонных маршрутах Сухобузимского района муниципальной программы пассажирских перевозок в расчете на 1000 километров пробега автобуса с пассажирами

на период: с 09.01.2017 по 31.12.2017

№ п/п	Пункт назначения	Марка автобуса	Периодичность по дням недели	Норматив субсидирования руб. на 1000 км пробега пассажирами
1	2	3	4	5
1	Павловщина-Б.Таскино	ПАЗ-32050R	1,3,5-4	27734
2	Павловщина-Сухобузимское	ПАЗ-32050R	1,2,3,4,5-4	26914
3	Сухобузимское - Атаманово	ПАЗ-32050R	1,2,3,4,5-2	40150
4	Атаманово-Кононово	ПАЗ-4234	1,2,3,4,5-2	44470
5	Сухобузимское- Кононово	ПАЗ-4234	1,2,3,4,5-4	2098
6	Атаманово-Исток	ПАЗ-32050R	1,3,5-2	40150
7	Исток – Кекур - Сухобузимское	ПАЗ-32050R	1,3,5-4	11180
8	Атаманово – Б.Пруды - Сухобузимское	ПАЗ-32050R	1,3,5-2	32701

АДМИНИСТРАЦИЯ СУХОБУЗИМСКОГО РАЙОНА
КРАСНОЯРСКОГО КРАЯ

ПОСТАНОВЛЕНИЕ

29.12.2016 с. Сухобузимское № 425-п

О внесении изменений в постановление администрации Сухобузимского района от 29.09.2014 № 814-п «Об утверждении Примерного положения об оплате труда работников муниципальных, бюджетных и казенных учреждений социального обслуживания»

Периодическое печатное издание утверждено 19.04.2016

В соответствии со статьей 144 Трудового кодекса Российской Федерации, статьей 86 Бюджетного кодекса Российской Федерации, статьей 53 Федерального закона от 06.10.2003 № 131-ФЗ «Об общих принципах организации местного самоуправления в Российской Федерации», Решением Сухобузимского районного Совета депутатов от 21.06.2011 № 15-4/154 «Об утверждении положения о системах оплаты труда работников муниципальных учреждений», Постановлением Правительства Красноярского края от 01.12.2009 № 620-п «Об утверждении Примерного положения об оплате труда работников краевых государственных бюджетных и казенных учреждений, подведомственных министерству социальной политики Красноярского края», учитывая письмо Министерства финансов Красноярского края от 22.09.2016 № 14-11/5425, ПОСТАНОВЛЯЮ:

1. Внести в постановление администрации Сухобузимского района от 29.09.2014 №814-п «Об утверждении Примерного положения об оплате труда работников муниципальных, бюджетных и казенных учреждений социального обслуживания» следующие изменения:

1.1. В приложении к постановлению:

1) в пункте 5.6.1.:

а) абзац 4 изложить в следующей редакции:

«уровня квалификации, заслуг, вклада, внесенного в развитие отрасли.»;

б) абзацы 9 - 13 изложить в следующей редакции;

«При наличии у руководителя бюджетного, казенного учреждения, его заместителя и главного бухгалтера ученой степени (кандидата наук или доктора наук) и (или) почетного звания по профилю выполняемой работы размер персональных выплат устанавливается в следующих размерах:

0,18 оклада (должностного оклада), ставки заработной платы за почетное звание;

0,20 оклада (должностного оклада), ставки заработной платы за ученую степень кандидата наук;

0,30 оклада (должностного оклада), ставки заработной платы за ученую степень доктора наук.

«При наличии у руководителя бюджетного, казенного учреждения, его заместителей и главного бухгалтера одновременно одной или двух ученых степеней и (или) одного или двух почетных званий по профилю выполняемой работы размеры персональных выплат не суммируются и выплачиваются по одному из оснований, имеющему наибольшее значение.»;

в) абзац 15 изложить в следующей редакции:

«Общий размер персональных выплат руководителям бюджетных, казенных учреждений, их заместителям и главным бухгалтерам (за исключением центров социальной адаптации лиц, освободившихся из мест лишения свободы, в том числе для лиц без определенного места жительства и занятий) определяется путем суммирования установленных персональных выплат по каждому основанию и не может превышать 1,13 оклада (должностного оклада), ставки заработной платы для руководителей, их заместителей (врачей домов-интернатов, расположенных в сельской местности) и 0,83 оклада (должностного оклада), ставки заработной платы – для руководителей, их заместителей, главных бухгалтеров иных учреждений.»

2) абзац 2 пункта 5.9. изложить в следующей редакции:

«Предельное количество должностных окладов руководителя учреждения, учитываемых при определении объема средств на выплаты стимулирующего характера руководителю учреждения, определяется настоящим положением и составляет 29.»;

3) в пункте 6.5.:

а) формулу изложить в следующей редакции:

Периодическое печатное издание утверждено 19.04.2016

- « $P = \text{Ц} 1 \text{ балла} \times \text{Б} 1 \times \text{К кор.} \times \text{К исп. раб. врем.}$,»;
б) дополнить абзац 8 следующего содержания:
К кор. - коэффициент, корректирующий размер стимулирующих выплат в пределах объема средств, предусмотренных пунктом 6.6 настоящего Порядка;»;
4) в пункте 6.11.2. исключить абзац 20;
5) дополнить пункт 6.15 следующего содержания .:

«Учреждения имеют право детализировать, конкретизировать, дополнять и уточнять содержание критериев оценки результативности и качества труда работников учреждений, и количество баллов для выплат стимулирующего характера, определенные пунктами 6.8, 6.9, 6.12, 6.13 настоящего Порядка, с учетом специфики деятельности учреждения.»;

6) Приложение № 1 к Примерному положению об оплате труда работников муниципальных, бюджетных и казенных учреждений социального обслуживания изложить в редакции, согласно приложению № 1 к настоящему постановлению;

7) Приложение № 2 к Примерному положению об оплате труда работников муниципальных, бюджетных и казенных учреждений социального обслуживания изложить в редакции, согласно приложению № 2 к настоящему постановлению;

8) Приложение № 3 к Примерному положению об оплате труда работников муниципальных, бюджетных и казенных учреждений социального обслуживания изложить в редакции, согласно приложению № 3 к настоящему постановлению;

9) Приложение № 4 к Примерному положению об оплате труда работников муниципальных, бюджетных и казенных учреждений социального обслуживания изложить в редакции, согласно приложению № 4 к настоящему постановлению;

10) Приложение № 5 к Примерному положению об оплате труда работников муниципальных, бюджетных и казенных учреждений социального обслуживания изложить в редакции, согласно приложению № 5 к настоящему постановлению;

2. Контроль за исполнением настоящего постановления возложить на заместителя главы района по финансово-экономическим вопросам Сошину Т.А.

3. Настоящее постановление вступает в силу в день, следующий за днем его официального опубликования, но не ранее 01.01.2017 года.

Глава района В.П. Влиско

Периодическое печатное издание утверждено 19.04.2016

Приложение № 1 к Примерному положению об оплате труда работников муниципальных, бюджетных и казенных учреждений социального обслуживания

№ п/п	Профессиональная квалификационная группа, квалификационный уровень, должность, профессия	Минимальный размер оклада (должностного оклада), ставки заработной платы, руб.	
1	2	3	
	Профессиональные квалификационные группы должностей работников, занятых в сфере предоставления социальных услуг		
1	ПКГ «Должности специалистов второго уровня, осуществляющих предоставление социальных услуг»		
1.1	Социальный работник	3003	
2	ПКГ "Должности специалистов третьего уровня, осуществляющих предоставление социальных услуг"		
	1 квалификационный уровень	Специалист по социальной работе	4623
2.1	2 квалификационный уровень	Специалист по реабилитации инвалидов	5051
3	ПКГ «Должности руководителей в учреждениях, осуществляющих предоставление социальных услуг»		
3.1	Заведующий отделением	5897	
	Профессиональные квалификационные группы общетраслевых должностей руководителей, специалистов и служащих		
4	ПКГ «Общетраслевые должности служащих третьего уровня»		
4.1	3 квалификационный уровень	Бухгалтер 1 категории	4202
	2 квалификационный уровень	Бухгалтер 2 категории	3828
	1 квалификационный уровень	Специалист по кадрам	3484
	1 квалификационный уровень	Инженер-программист	3484
	1 квалификационный уровень	Специалист по охране труда	3484
	1 квалификационный уровень	Юрисконсульт	3484
	3 квалификационный уровень	Экономист 1 категории	4202

Периодическое печатное издание утверждено 19.04.2016

	ПКГ «Общепрофессиональные профессии рабочих первого уровня»		
5.1	1 квалификационный уровень	Уборщик служебных помещений	2454
6	ПКГ «Общепрофессиональные профессии рабочих второго уровня»		
6.1	3 квалификационный уровень	Водитель автомобиля	3828
6.2	4 квалификационный уровень	Водитель автомобиля (автобуса)	4612
7	Профессиональная квалификационная группа должностей работников физической культуры и спорта второго уровня		
7.1	1 квалификационный уровень	Инструктор по адаптивной физической культуре	3828
8.	Профессиональная квалификационная группа должностей педагогических работников		
8.1	3 квалификационный уровень	Методист	5178
	3 квалификационный уровень	Педагог-психолог	6119
9.	Профессиональные квалификационные группы должностей работников культуры, искусства и кинематографии		
9.1	ПКГ "Должности работников культуры, искусства и кинематографии среднего звена"		
9.2	Руководитель кружка		2857

Периодическое печатное издание утверждено 19.04.2016

Приложение № 2 к постановлению
 администрации Сухобузимского района
 от 29.12.2016 № 425-п

Приложение № 2 к Примерному
 положению об оплате труда работников
 муниципальных, бюджетных и казенных
 учреждений социального обслуживания

ПОКАЗАТЕЛИ РЕЗУЛЬТАТИВНОСТИ
 ДЕЯТЕЛЬНОСТИ УЧРЕЖДЕНИЯ ДЛЯ УСТАНОВЛЕНИЯ РУКОВОДИТЕЛЮ УЧРЕЖДЕНИЯ, ЗАМЕСТИТЕЛЮ
 РУКОВОДИТЕЛЯ И ГЛАВНОМУ БУХГАЛТЕРУ ВЫПЛАТ СТИМУЛИРУЮЩЕГО ХАРАКТЕРА ЗА ВАЖНОСТЬ
 ВЫПОЛНЯЕМОЙ РАБОТЫ, СТЕПЕНЬ САМОСТОЯТЕЛЬНОСТИ И ОТВЕТСТВЕННОСТИ ПРИ ВЫПОЛНЕНИИ
 ПОСТАВЛЕННЫХ ЗАДАЧ ПО ИТОГАМ РАБОТЫ ЗА ОТЧЕТНЫЙ ПЕРИОД (КВАРТАЛ, МЕСЯЦ)

Показатели, характеризующие важность выполняемой работы, степень самостоятельности и ответственности при решении поставленных задач	Интерпретация критерия оценки показателя по итогам работы за отчетный период (месяц и (или) квартал)	Предельный размер выплат от оклада (должностного оклада), ставки заработной платы реабилитационные центры для инвалидов и граждан пожилого возраста; центры социального обслуживания населения; комплексные центры социального обслуживания населения; центры социального обслуживания для граждан пожилого возраста и инвалидов
1. Обеспечение стабильной жизнедеятельности учреждения	отсутствие аварийных ситуаций в ходе эксплуатации хозяйственно-эксплуатационных систем, выявленных нарушений (предписаний) режимного характера надзорных органов	0,35
	отсутствие случаев нарушения сроков исполнения документов	0,1
	отсутствие случаев самовольных уходов получателей социальных услуг	-

Периодическое печатное издание утверждено 19.04.2016

2. Создание условий для: а) организации и проведения досуговых, социо-культурных мероприятий	привлечение 30% и более получателей услуг, в том числе несовершеннолетних, к участию в социо-культурных мероприятиях	0,1
б) интеграции лиц, освобожденных из мест лишения свободы, в том числе лиц, без определенного места жительства и занятий, в общество	трудова я реабилитация 60% и более получателей социальных услуг	-
в) оказание содействия обратившимся гражданам в улучшении условий их жизнедеятельности и (или) расширение их возможности самостоятельно обеспечивать свои жизненные потребности	предоставление социальных услуг 95% граждан и более от общего числа граждан, обратившихся в учреждение	0,2

Периодическое печатное издание утверждено 19.04.2016

Приложение № 3 к постановлению

администрации Сухобузимского района

от 29.12.2016 № 425-п

Приложение № 3 к Примерному положению об оплате труда работников муниципальных, бюджетных и казенных учреждений социального обслуживания

ПОКАЗАТЕЛИ РЕЗУЛЬТАТИВНОСТИ

ДЕЯТЕЛЬНОСТИ УЧРЕЖДЕНИЙ ДЛЯ УСТАНОВЛЕНИЯ РУКОВОДИТЕЛЮ УЧРЕЖДЕНИЯ ЗАМЕСТИТЕЛЮ РУКОВОДИТЕЛЯ И ГЛАВНОМУ БУХГАЛТЕРУ ВЫПЛАТ СТИМУЛИРУЮЩЕГО ХАРАКТЕРА ЗА КАЧЕСТВО ВЫПОЛНЯЕМЫХ РАБОТ ПО ИТОГАМ РАБОТЫ ЗА ОТЧЕТНЫЙ ПЕРИОД (КВАРТАЛ, МЕСЯЦ)

Наименование, показателей, характеризующих качество выполняемых работ	Интерпретация критерия оценки показателя по итогам работы за отчетный период (месяц и (или) квартал)	Предельный размер выплат от оклада (должностного оклада), ставки заработной платы
		реабилитационные центры для инвалидов и граждан пожилого возраста; центры социального обслуживания населения; комплексные центры социального обслуживания для граждан пожилого возраста и инвалидов
1. Удовлетворенность граждан качеством предоставленных услуг	отсутствие письменных и устных обращений получателей услуг, их законных представителей	0,2
2. Сохранение стабильных социально-экономических трудовых отношений	отсутствие письменных и устных обоснованных обращений работников	0,2
3. Информационная открытость, характеризующая качество деятельности учреждения	Актуализация информации о качестве деятельности на официальном сайте учреждения	0,1

Приложение № 4

к постановлению администрации

Сухобузимского района

от 29.12.2016 № 425-п

Периодическое печатное издание утверждено 19.04.2016

Приложение № 4 к Примерному положению об оплате труда работников муниципальных, бюджетных и казенных учреждений социального обслуживания

ПОКАЗАТЕЛИ (КРИТЕРИИ ОЦЕНКИ),
 ДЛЯ УСТАНОВЛЕНИЯ РУКОВОДИТЕЛЮ УЧРЕЖДЕНИЯ, ЗАМЕСТИТЕЛЮ РУКОВОДИТЕЛЯ И ГЛАВНОМУ БУХГАЛТЕРУ ВЫПЛАТ, ХАРАКТЕРИЗУЮЩИХ ИНТЕНСИВНОСТЬ И ВЫСОКИЕ РЕЗУЛЬТАТЫ РАБОТЫ, ЗА ОТЧЕТНЫЙ ПЕРИОД (КВАРТАЛ)

Показатели, характеризующие интенсивность и высокие результаты работы	Интерпретация критерия оценки показателя по итогам работы за отчетный период (квартал)	Предельный размер выплат от оклада (должностного оклада), ставки заработной платы
1. Кадровая обеспеченность	укомплектованность учреждения работниками от 75% до 100%	0,3
2. Участие в грантовых конкурсах, социальных проектах, конкурсах профессионального мастерства, творческих группах	получение призовых мест	0,1
3. Соблюдение финансовой дисциплины, качества и сроков в части представления информации по запросам учредителя	отсутствие замечаний	0,4
4. Привлечение спонсоров	наличие документов, подтверждающих поступление денежных средств на лицевой счет учреждения в размере не менее 50 тысяч рублей	0,2
	наличие документов, подтверждающих поступление в учреждение основных средств, товарно-материальных ценностей и (или) оказанных услуг на сумму не менее 30 тыс. рублей	0,1
5. Присвоение почетного звания, награждение за долголетнюю плодотворную работу государственной наградой, ведомственной наградой отраслевого федерального министерства; знаком отличия Красноярского края «За трудовые	награждение государственной наградой Российской Федерации, ведомственной наградой отраслевого федерального министерства	1,3

Периодическое печатное издание утверждено 19.04.2016

заслуги»; почетным знаком Красноярского края «За вклад в развитие Красноярского края»; Почетной грамотой Губернатора Красноярского края, Законодательного Собрания Красноярского края; отраслевого органа исполнительной власти Красноярского края; в связи с юбилейной датой		
	награждение знаком отличия Красноярского края «За трудовые заслуги»; почетным знаком Красноярского края «За вклад в развитие Красноярского края»	1,2
	награждение Почетной грамотой Губернатора Красноярского края, Законодательного Собрания Красноярского края, отраслевого органа исполнительной власти Красноярского края	1,1
	юбилейная дата (50, 55, 60, 65, 70 лет)	1,0

Приложение № 5 к постановлению
 администрации Сухобузимского района
 от 29.12.2016 № 425-п

Приложение № 5 к Примерному положению об
 оплате труда работников муниципальных,
 бюджетных и казенных учреждений социального
 обслуживания

ПОКАЗАТЕЛИ (КРИТЕРИИ ОЦЕНКИ),
 ДЛЯ УСТАНОВЛЕНИЯ РУКОВОДИТЕЛЮ УЧРЕЖДЕНИЯ, ЗАМЕСТИТЕЛЮ РУКОВОДИТЕЛЯ И ГЛАВНОМУ
 БУХГАЛТЕРУ ВЫПЛАТ ПО ИТОГАМ РАБОТЫ ЗА ГОД

Наименование показателя	Интерпретация критерия оценки показателя по итогам работы за год	Предельный размер выплат от оклада (должностного оклада), ставки заработной платы
-------------------------	--	---

Периодическое печатное издание утверждено 19.04.2016

1. Выполнение государственного задания	государственное задание по государственной услуге выполнено;	0,5
	государственное задание по государственной услуге в целом выполнено;	0,3
2. Повышение кадрового потенциала учреждения	предоставление отчета о повышении квалификации (не менее 15 процентов от общего числа работников)	0,3
3. Повышение статуса учреждения	Проведение на высоком уровне мероприятий, направленных на повышение статуса учреждения с использованием инновационных технологий	0,2

Приложение № 6 к постановлению
администрации Сухобузимского района
от 29.12.2016 № 425-п

Приложение № 6 к Примерному положению об
оплате труда работников муниципальных,
бюджетных и казенных учреждений социального
обслуживания

ПОКАЗАТЕЛИ И КРИТЕРИИ БАЛЬНОЙ ОЦЕНКИ

РЕЗУЛЬТАТИВНОСТИ ТРУДА ДЛЯ УСТАНОВЛЕНИЯ РАБОТНИКАМ УЧРЕЖДЕНИЯ ВЫПЛАТ СТИМУЛИРУЮЩЕГО ХАРАКТЕРА ВАЖНОСТЬ ВЫПОЛНЯЕМОЙ РАБОТЫ, СТЕПЕНЬ САМОСТОЯТЕЛЬНОСТИ И ОТВЕТСТВЕННОСТИ ПРИ ВЫПОЛНЕНИИ ПОСТАВЛЕННЫХ ЗАДАЧ ПО ИТОГАМ РАБОТЫ ЗА ОТЧЕТНЫЙ ПЕРИОД (МЕСЯЦ, КВАРТАЛ)

Показатели	Квалификационный уровень	Интерпретация критерия оценки показателя	Предельное количество баллов для установления работнику выплат стимулирующего характера *
ПКГ должностей работников, занятых в сфере здравоохранения и предоставления социальных услуг			

ПКГ «Должности специалистов второго уровня, осуществляющих предоставление социальных услуг» (социальный работник)			
Применение современных методик, внедрение инновационных методов и технологий в реабилитационный процесс		Реализация запланированных мероприятий в полном объеме на удовлетворительном уровне (или с единичными (не свыше трех) замечаниями по итогам работы за отчетный период	44
		Реализация запланированных мероприятий в полном объеме на удовлетворительном уровне с замечаниями (свыше 3) за отчетный период	43-29
		Реализация запланированных мероприятий в полном объеме на удовлетворительном уровне с замечаниями (свыше 5) за отчетный период	28-19

ПКГ «Должности специалистов третьего уровня, осуществляющих предоставление социальных услуг» (специалист по социальной работе, специалист по реабилитации инвалидов)			
Применение современных методик, внедрение инновационных методов и технологий в реабилитационный процесс, проявление систематической творческой активности	1 квалификационный уровень	Реализация запланированных мероприятий в полном объеме на удовлетворительном уровне (с единичными (не свыше 3) замечаниями; проявление систематической творческой активности (проявление творческой активности только в отдельных случаях) по итогам работы за отчетный период	68
		Реализация запланированных мероприятий на удовлетворительном уровне с единичными (свыше 3) замечаниями, без проявления творческой активности в отдельных случаях за отчетный период	67-52
		Реализация запланированных мероприятий на удовлетворительном уровне с замечаниями (свыше 5), отсутствие творческой активности за	51-37

Периодическое печатное издание утверждено 19.04.2016

		отчетный период	
	2 квалификационный уровень	Реализация запланированных мероприятий в полном объеме на удовлетворительном уровне (с единичными (не свыше 3) замечаниями; проявление систематической творческой активности (проявление творческой активности только в отдельных случаях) по итогам работы за отчетный период	74
		Реализация запланированных мероприятий на удовлетворительном уровне с единичными (свыше 3) замечаниями, без проявления творческой активности в отдельных случаях за отчетный период	73-58
		Реализация запланированных мероприятий на удовлетворительном уровне с замечаниями (свыше 5), отсутствие творческой активности за отчетный период	57-43

ПКГ «Должности руководителей в учреждениях здравоохранения и осуществляющих предоставление социальных услуг» (заведующий отделением (социальной службы))			
Применение современных методик, внедрение инновационных методов и технологий в реабилитационный процесс, проявление творческой активности		Реализация запланированных мероприятий в полном объеме на высоком уровне по итогам работы за отчетный период	80
		Реализация запланированных мероприятий в полном объеме на удовлетворительном уровне с единичными (не свыше 2) замечаниями, проявление творческой активности в отдельных случаях за	79-55

Периодическое печатное издание утверждено 19.04.2016

		отчетный период	
		Реализация запланированных мероприятий на удовлетворительном уровне с единичными (свыше 3) замечаниями, отсутствие творческой активности за отчетный период	54-30

ПКГ «Общепромышленные должности служащих третьего уровня» (бухгалтер, экономист)			
Обеспечение представления бюджетной отчетности.	1 квалификационный уровень	Осуществление качественно (без замечаний или с единичными замечаниями, пени, штрафами (3) в установленные сроки) оформления, ведения экономической, бухгалтерской документации, бюджетной и бухгалтерской отчетности по итогам работы за отчетный период	51
		Наличие единичных (более 3) замечаний, претензий, жалоб по итогам работы за отчетный период	50-36
	2 квалификационный уровень	Осуществление качественно (без замечаний или с единичными замечаниями, пени, штрафами (3) в установленные сроки) оформления, ведения	56

Периодическое печатное издание утверждено 19.04.2016

	экономической, бухгалтерской документации, бюджетной и бухгалтерской отчетности по итогам работы за отчетный период	
	Наличие единичных (более 3) замечаний, претензий, жалоб по итогам работы за отчетный период	55-41
3 квалификационный уровень	Осуществление качественно (без замечаний или с единичными замечаниями, пени, штрафами (3) в установленные сроки) оформления, ведения экономической, бухгалтерской документации, бюджетной и бухгалтерской отчетности по итогам работы за отчетный период	62
	Наличие единичных (более 3) замечаний, претензий, жалоб по итогам работы за отчетный период	61-47
4 квалификационный уровень	Осуществление качественно (без замечаний или с единичными замечаниями, пени, штрафами (3) в установленные сроки) оформления, ведения экономической, бухгалтерской документации, бюджетной и бухгалтерской отчетности по итогам работы за отчетный период	74
	Наличие единичных (более 3) замечаний, претензий, жалоб по итогам работы за отчетный период	73-59
5 квалификационный уровень	Осуществление качественно (без замечаний или с единичными замечаниями, пени, штрафами (3) в установленные сроки) оформления, ведения экономической, бухгалтерской документации, бюджетной и бухгалтерской отчетности по итогам работы за отчетный период	80

Периодическое печатное издание утверждено 19.04.2016

Наличие единичных (более 3) замечаний, претензий, жалоб по итогам работы за отчетный период	79-68
---	-------

ПКГ «Общепромышленные должности служащих третьего уровня» (специалист по кадрам)			
Обеспечение подготовки в соответствии с требованиями законодательства, локальных правовых актов учреждения (Положений, приказов, регламентов, других документов)	1 квалификационный уровень	Качественный уровень (отсутствие или наличие единичных (до 3) удовлетворенных заявлений и исков в судах, обоснованных предписаний, замечаний, претензий, жалоб по итогам работы за отчетный период	51
		Наличие (свыше 3) замечаний, удовлетворенных заявлений и исков в судах, обоснованных предписаний, претензий, жалоб по итогам работы за отчетный период, несвоевременная подготовка кадровой документации с замечаниями (свыше 3) в соответствии с требованиями законодательства	50-36

ПКГ «Общепромышленные должности служащих третьего уровня» (инженер, в том числе по охране труда, пожарной безопасности, инженер-программист, специалист по охране труда)

Периодическое печатное издание утверждено 19.04.2016

Соблюдение требований техники безопасности и охраны труда, соблюдение сроков подготовки профильной документации, обеспечение ее систематизации и сохранности	1 квалификационный уровень	Выполнение требований техники безопасности и охраны труда (отсутствие или наличие единичных (не свыше 3 зафиксированных документально) обоснованных предписаний контрольно-надзорных органов, претензий, замечаний, отсутствие случаев производственного травматизма по итогам работы за отчетный период	51
		Выполнение требований техники безопасности и охраны труда, наличие (свыше 3) замечаний, предписаний надзорных органов. Отсутствие случаев производственного травматизма по итогам работы за отчетный период, организация работы по проведению мероприятий на удовлетворительном уровне, с замечаниями (свыше 3) по созданию безопасных условий труда	50-36

ПКГ «Общепрофессиональные должности служащих третьего уровня» (юрисконсульт)			
Обеспечение подготовки документов в соответствии с требованиями законодательства, локальных правовых актов учреждения (Положений, приказов, регламентов, других документов)	1 квалификационный уровень	Качественный уровень (отсутствие или наличие единичных (до 3) удовлетворенных заявлений и исков в судах, обоснованных предписаний, замечаний, претензий, жалоб по итогам работы за отчетный период	51
		Наличие (свыше 3) замечаний, претензий, жалоб по итогам работы за отчетный период	50-36

ПКГ «Должности педагогических работников» (методист, педагог-психолог)			
---	--	--	--

Периодическое печатное издание утверждено 19.04.2016

Применение современных методик, внедрение инновационных методов и технологий в реабилитационный процесс, проявление систематической творческой активности	3 квалификационный уровень	1. Реализация запланированных мероприятий: а) в полном объеме; б) на удовлетворительном уровне с единичными (не свыше 3) замечаниями 2. Проявление творческой активности: а) систематической; б) только в отдельных случаях по итогам работы за отчетный период	80
		Реализация запланированных мероприятий не в полном объеме, наличие более 3-х замечаний	79-55

ПКГ «Должности работников культуры, искусства и кинематографии среднего звена» (руководитель кружка)			
Проявление систематической творческой активности		Реализация запланированных мероприятий за отчетный период без замечаний	42
		Наличие единичных (не более 3-х) замечаний, претензий, жалоб по итогам работы за отчетный период	41-30

Периодическое печатное издание утверждено 19.04.2016

		Наличие (свыше 3-х) замечаний, претензий, жалоб по итогам работы за отчетный период	29-17
--	--	---	-------

ПКГ «Общепромышленные профессии рабочих первого уровня» (уборщик служебных помещений)			
Обеспечение сохранности технологического оборудования, хозяйственного инвентаря, своевременное выявление и устранение мелких неисправностей, соблюдение требований техники безопасности и охраны труда	1 квалификационный уровень	Отсутствие или наличие единичных не более (3) замечаний со стороны руководителей структурных подразделений, отсутствие случаев производственного травматизма по итогам работы за отчетный период	36
		Наличие (более 3) замечаний, отсутствие случаев производственного травматизма по итогам работы за отчетный период, отсутствие случаев порчи имущества учреждения	35-22

ПКГ «Общепромышленные профессии рабочих второго уровня» (водитель автомобиля, водители специальных легковых автомобилей, автобусов, имеющие 1 класс, выполняющие важные (особо важные) работы и ответственные работы (заняты перевозкой обслуживаемых в учреждениях социального обслуживания))			
Обеспечение сохранности технологического оборудования, хозяйственного инвентаря, своевременное выявление и устранение мелких неисправностей, соблюдение	3 квалификационный уровень	Отсутствие или наличие единичных не более (2 - 3) замечаний со стороны руководителей структурных подразделений, отсутствие случаев производственного травматизма по итогам работы за отчетный период	56
		Отсутствие или наличие единичных более (2 - 3) замечаний со стороны руководителей структурных подразделений, отсутствие случаев производственного травматизма по	55-41

Периодическое печатное издание утверждено 19.04.2016

требований техники безопасности и охраны труда		итогах работы за отчетный период	
	4 квалификационный уровень	Отсутствие или наличие единичных не более (2 - 3) замечаний со стороны руководителей структурных подразделений, отсутствие случаев производственного травматизма по итогам работы за отчетный период	68
		Отсутствие или наличие единичных не более (2 - 3) замечаний со стороны руководителей структурных подразделений, отсутствие случаев производственного травматизма по итогам работы за отчетный период	67-53

Профессиональная квалификационная группа должностей работников физической культуры и спорта второго уровня			
ПКГ работников физической культуры и спорта второго уровня (инструктор по адаптивной физической культуре)			
Обеспечение социально-реабилитационного процесса применением современных методик, внедрение инновационных методов технологий; проявление творческой активности организации проведении социально-реабилитационного процесса	1 квалификационный уровень	Реализация запланированных мероприятий в полном объеме на высоком уровне; проявление систематической творческой активности по итогам работы за отчетный период	56
		Реализация запланированных мероприятий в полном объеме на удовлетворительном уровне с единичными (не свыше 2) замечаниями, проявление творческой активности в отдельных случаях за отчетный период	55-51
		Реализация запланированных мероприятий на удовлетворительном уровне с единичными (не свыше 3) замечаниями, без проявления творческой активности в отдельных случаях за отчетный период	50-36
		Реализация запланированных мероприятий на удовлетворительном уровне с замечаниями (свыше 3), отсутствие творческой активности за отчетный период	35-21

*- предельное количество баллов определяется в учреждении на основе штатного расписания в соответствии с подпунктом 6.7 видов, условий, размеров и порядка выплат стимулирующего характера, в том числе критериев оценки результативности и качества труда работников муниципальных учреждений.

Приложение № 7 к постановлению
 администрации Сухобузимского района
 от 29.12.2016 № 425-п

Приложение № 7 к Примерному положению об
 оплате труда работников муниципальных,
 бюджетных и казенных учреждений социального
 обслуживания

ПОКАЗАТЕЛИ И КРИТЕРИИ

БАЛЬНОЙ ОЦЕНКИ РЕЗУЛЬТАТИВНОСТИ ТРУДА ДЛЯ УСТАНОВЛЕНИЯ РАБОТНИКАМ УЧРЕЖДЕНИЯ ВЫПЛАТ ЗА КАЧЕСТВО ВЫПОЛНЯЕМЫХ РАБОТ ПО ИТОГАМ РАБОТЫ ЗА ОТЧЕТНЫЙ ПЕРИОД (МЕСЯЦ, КВАРТАЛ)

Показатели	Квалификационный уровень	Интерпретация критерия оценки показателя	Предельное количество баллов для установления выплат работнику**
ПКГ должностей работников, занятых в сфере здравоохранения и предоставления социальных услуг			
ПКГ «Должности специалистов второго уровня, осуществляющих предоставление социальных услуг» (социальный работник)			
Соответствие оказанных услуг стандартам качества государственных услуг, соблюдение принципов этики		Отсутствие или наличие единичных (до 3) обоснованных (жалоб), замечаний за отчетный период	66
		Наличие единичных (свыше 3) обоснованных (жалоб), замечаний за отчетный период	65-46

ПКГ «Должности специалистов третьего уровня, осуществляющих предоставление социальных услуг»
 (специалист по социальной работе, специалист по реабилитации инвалидов)

Периодическое печатное издание утверждено 19.04.2016

Соответствие оказанных услуг стандартам качества государственных услуг, соблюдение принципов этики	1 квалификационный уровень	Отсутствие или наличие единичных (до 2) обоснованных (жалоб), замечаний за отчетный период	102
		Наличие единичных (свыше 2) обоснованных (жалоб), замечаний за отчетный период	101-81
		Наличие единичных (свыше 3) обоснованных (жалоб), замечаний за отчетный период	80-61
	2 квалификационный уровень	Отсутствие или наличие единичных (до 2) обоснованных (жалоб), замечаний за отчетный период	111
		Наличие единичных (свыше 2) обоснованных (жалоб), замечаний за отчетный период	110-82
		Наличие единичных (свыше 3) обоснованных (жалоб), замечаний за отчетный период	81-62

ПКГ «Должности руководителей в учреждениях здравоохранения и осуществляющих предоставление социальных услуг» (заведующий отделением)			
Соответствие оказанных социальных услуг стандартам качества государственных услуг, соблюдение принципов этики		Отсутствие или наличие единичных (до 2) обоснованных (жалоб), замечаний за отчетный период	120
		Наличие единичных (свыше 2) обоснованных (жалоб), замечаний за отчетный период	119-60
		Наличие единичных (свыше 3) обоснованных (жалоб), замечаний за отчетный период	59-20

ПКГ «Общепрофессиональные должности служащих третьего уровня» (бухгалтер, экономист)			
---	--	--	--

Периодическое печатное издание утверждено 19.04.2016

Обеспечение высокого качества работы при ведении бюджетной, бухгалтерской экономической документации, отчетности	1 квалификационный уровень	Отсутствие или единичные замечания (до 3) (зафиксированные документально) по итогам работы за отчетный период	77
		Наличие (свыше 3) (зафиксированные документально) по итогам работы за отчетный период	76-46
	2 квалификационный уровень	Отсутствие или единичные замечания (до 3) (зафиксированные документально) по итогам работы за отчетный период	84
		Наличие (свыше 3) (зафиксированные документально) по итогам работы за отчетный период	83-51
	3 квалификационный уровень	Отсутствие или единичные замечания (до 3) (зафиксированные документально) по итогам работы за отчетный период	93
		Наличие (свыше 3) (зафиксированные документально) по итогам работы за отчетный период	92-58
4 квалификационный уровень	Отсутствие или единичные замечания (до 3) (зафиксированные документально) по итогам работы за отчетный период	111	
	Наличие (свыше 3) (зафиксированные документально) по итогам работы за отчетный период	110-78	

Периодическое печатное издание утверждено 19.04.2016

5 квалификационный уровень	Отсутствие или единичные замечания (до 3) (зафиксированные документально) по итогам работы за отчетный период	120
	Наличие (свыше 3) (зафиксированные документально) по итогам работы за отчетный период	119-87

ПКГ «Общепромышленные должности служащих третьего уровня» (инженер, в том числе по охране труда, пожарной безопасности, инженер-программист, специалист по охране труда)			
Обеспечение качества выполняемых работ в части соблюдения требований техники безопасности и охраны труда, обеспечения безаварийной, бесперебойной работы систем жизнеобеспечения учреждения, ведения учета и контроля товарно-материальных ценностей, материальных запасов	1 квалификационный уровень	Отсутствие или наличие единичных (не свыше 3 зафиксированных документально) замечаний, предписаний контрольно-надзорных органов, отсутствие случаев производственного травматизма итогам работы за отчетный период	77
		Наличие (свыше 3 зафиксированных документально) замечаний, предписаний контрольно-надзорных органов, отсутствие случаев производственного травматизма итогам работы за отчетный период	76-46

ПКГ «Общепромышленные должности служащих третьего уровня» (специалист по кадрам)			
Обеспечение высокого качества работы при ведении бюджетной,	1 квалификационный уровень	Отсутствие или единичные замечания (до 3) (зафиксированные документально) по итогам	77

Периодическое печатное издание утверждено 19.04.2016

бухгалтерской экономической документации, отчетности		работы за отчетный период	
		Наличие (свыше 3) (зафиксированные документально) замечаний по итогам работы за отчетный период	76-46

ПКГ «Общепрофессиональные должности служащих третьего уровня» (юрисконсульт)			
Обеспечение качества выполняемых работ в части подготовки и обработки договоров и прочих локальных правовых актов и документов	1 квалификационный уровень	Отсутствие или наличие единичных (до 3) судебных споров, предписаний, замечаний, обоснованных претензий (жалоб), зафиксированных документально, по итогам работы за отчетный период	77
		Наличие (свыше 3) судебных споров, предписаний, замечаний, обоснованных претензий (жалоб), зафиксированных документально, по итогам работы за отчетный период	76-46

ПКГ «Должности педагогических работников» (методист, педагог-психолог)			
Соответствие оказанных услуг стандартам качества государственных услуг; соответствие разработанных индивидуальных групповых педагогических (психологических) программ запросам детей и их родителей; соблюдение принципов этики	3 квалификационный уровень	Отсутствие или наличие единичных (до 2) обоснованных претензий (жалоб), замечаний (зафиксированных документально) по итогам работы за отчетный период	120

Периодическое печатное издание утверждено 19.04.2016

		Наличие (свыше 3) обоснованных претензий (жалоб), замечаний (зафиксированных документально) по итогам работы за отчетный период	119-93
--	--	---	--------

ПКГ «Должности работников культуры, искусства и кинематографии среднего звена» (руководитель кружка)			
Проявление систематической творческой активности		Реализация запланированных мероприятий за отчетный период без замечаний	63
		Наличие единичных (не более 3-х) замечаний, претензий, жалоб по итогам работы за отчетный период	62-40
		Наличие 3-х и более замечаний, претензий, жалоб по итогам работы за отчетный период	39-21

ПКГ «Общепрофессиональные профессии рабочих первого уровня»

(уборщик служебных помещений)

Периодическое печатное издание утверждено 19.04.2016

Обеспечение качества выполняемых работ в части сохранности технологического оборудования, хозяйственного инвентаря, своевременного выявления и устранения мелких неисправностей, соблюдения требований техники безопасности и охраны труда	1 квалификационный уровень	Отсутствие или наличие единичных не более (2 - 3) замечаний со стороны руководителей структурных подразделений, отсутствие случаев производственного травматизма по итогам работы за отчетный период	54
		Наличие (более 2-3) замечаний в части уборки помещений учреждения, отсутствие случаев производственного травматизма по итогам работы за отчетный период	53-26

ПКГ «Общепрофессиональные профессии рабочих второго уровня» (водитель автомобиля, водители специальных легковых автомобилей, автобусов, имеющие 1 класс, выполняющие важные (особо важные) работы и ответственные работы (занятые перевозкой обслуживаемых в учреждениях социального обслуживания))			
Обеспечение качества выполняемых работ в части сохранности закрепленного транспорта, в том числе автомобильного (легкового, грузового, автобусов), технологического оборудования, соблюдения требований техники безопасности и охраны труда	3 квалификационный уровень	Отсутствие или наличие единичных не более (2 - 3) замечаний со стороны руководителей структурных подразделений, отсутствие случаев производственного травматизма по итогам работы за отчетный период	84
		Наличие (более 2-3) замечаний со стороны руководителей структурных подразделений, отсутствие случаев производственного травматизма по итогам работы за отчетный период	83-58

	4 квалификационный уровень	Отсутствие или наличие единичных не более (2 - 3) замечаний со стороны руководителей структурных подразделений, отсутствие случаев производственного травматизма по итогам работы за отчетный период	102
		Наличие (более 2-3) замечаний со стороны руководителей структурных подразделений, отсутствие случаев производственного травматизма по итогам работы за отчетный период	101-52

ПКГ работников физической культуры и спорта второго уровня

(инструктор по адаптивной физической культуре)

Периодическое печатное издание утверждено 19.04.2016

Соответствие оказанных услуг стандартам качества государственных услуг, в том числе соблюдение качества выполняемых работ в подготовке и сдаче отчетности; создание благоприятных условий социального обслуживания за отчетный период	1 квалификационный уровень	Отсутствие выявленных в ходе мониторинга нарушений требований стандартов качества государственных услуг; наличие положительных отзывов потребителей услуг по итогам работы за отчетный период	84
		Выявленные в ходе мониторинга нарушения требований стандартов качества государственных услуг (не свыше 2); отсутствие положительных отзывов потребителей услуг по итогам работы за отчетный период	83-58
		Выявленные в ходе мониторинга нарушения требований стандартов качества государственных услуг (свыше 2); отсутствие положительных отзывов потребителей услуг по итогам работы за отчетный период	57-23

** - предельное количество баллов определяется в учреждении на основе штатного расписания в соответствии с подпунктом 6\7 видов, условий, размеров и порядка выплат стимулирующего характера, в том числе критериев оценки результативности и качества труда работников муниципальных учреждений.

Периодическое печатное издание утверждено 19.04.2016

<p>Вести Сухобузимского района</p> <p>РЕШЕНИЕ Сухобузимского районного Совета депутатов Красноярского края от 19.04.2016 № 6-5/53, официальное опубликование 22.04.2016 в газете «Сельская жизнь» № 21 (10401) от 22.04.2016</p>	<p>УЧРЕДИТЕЛИ: Администрация Сухобузимского района Красноярского края ИНН 2435001356 КПП 243501001</p>	<p>Ответственный за выпуск и распространение: директор МКУ «Многофункциональная служба» Е.А. Каштункова Ответственный за опубликование: начальник общего отдела администрации Сухобузимского района С.А. Галерёнок</p>	<p>Отпечатано в Администрации Сухобузимского района, 663040, Красноярский край, Сухобузимский район, с. Сухобузимское, ул. Комсомольская, 44 ИНН 2435001356 КПП 243501001</p> <p>09.01.2017 147 стр. Тираж 500 экз.</p>
---	---	--	---