
**ВЕДОМОСТИ ОРГАНОВ
МЕСТНОГО САМОУПРАВЛЕНИЯ
ПОДСОПОЧНОГО
СЕЛЬСОВЕТА**

ГАЗЕТА
РАСПРОСТРАНЯЕТСЯ
БЕСПЛАТНО

№ 24
25 сентября
2023 года



КРАСНОЯРСКИЙ КРАЙ СУХОБУЗИМСКИЙ РАЙОН
АДМИНИСТРАЦИЯ ПОДСОПОЧНОГО СЕЛЬСОВЕТА

ПОСТАНОВЛЕНИЕ

25 сентября 2023 года

с. Подсопки

№ 52-п

О присвоении адреса вновь образуемому
земельному участку в с. Подсопки

Руководствуясь Федеральным Законом от 06.10.2003 № 131-ФЗ «Об общих принципах организации местного самоуправления в Российской Федерации», Постановлением Правительства Российской Федерации от 19.11.2014 № 1221 «Об утверждении Правил присвоения, изменения и аннулирования адресов», административным регламентом предоставления муниципальной услуги «Присвоение, изменение и аннулирование адресов объектов недвижимости на территории муниципального образования», утвержденным постановлением администрации Подсопочного сельсовета № 29-п от 29.05.2015г, на основании Устава Подсопочного сельсовета Сухобузимского района Красноярского края, **ПОСТАНОВЛЯЮ:**

1. Присвоить вновь образуемому земельному участку площадью 253 кв.м., из земель населенных пунктов, расположенному в зоне застройки индивидуальными жилыми домами следующий адрес: Российская Федерация, Красноярский край, Сухобузимский муниципальный район, сельское поселение Подсопочный сельсовет, село Подсопки, ул. Колоскова, земельный участок 18в.




Схема расположения земельного участка прилагается (Приложение 1).

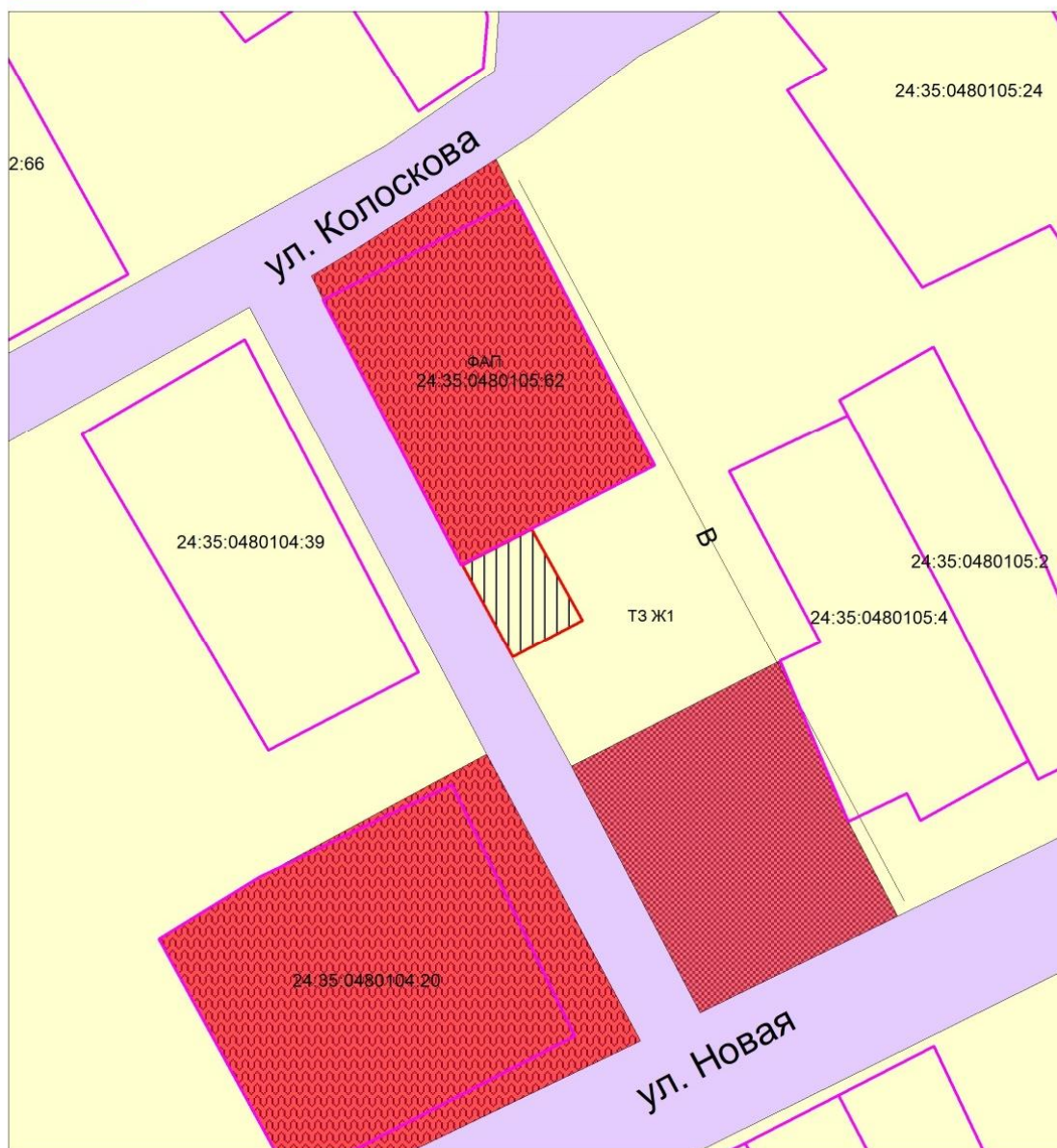
2. Настоящее Постановление вступает в силу со дня подписания и подлежит опубликованию в «Ведомостях органов местного самоуправления Подсопочного сельсовета».

Глава
Подсопочного сельсовета

Л.П. Боровский

Сухобузимский район, с.Подсопки, ул. Колоскова.
Ситуационная схема М1:1000

-  - зона застройки индивидуальными жилыми домами, Ж1
-  - вновь образуемый земельный участок, площадью 253 кв. м.
-  - объекты на ГКУ





КРАСНОЯРСКИЙ КРАЙ СУХОБУЗИМСКИЙ РАЙОН
АДМИНИСТРАЦИЯ ПОДСОПЧНОГО СЕЛЬСОВЕТА

ПОСТАНОВЛЕНИЕ

25 сентября 2023 года

с. Подсопки

№ 53-п

Об уточнении сведений, содержащихся
в государственном адресном реестре

На основании результатов проведенной инвентаризации объектов адресации на территории Подсопчного сельсовета в соответствии с разделом IV Постановления Правительства Российской Федерации от 22.05.2015 года № 492 «О составе сведений об адресах, размещаемых в государственном адресном реестре, порядке межведомственного информационного взаимодействия при ведении государственного адресного реестра, о внесении изменений и признании утративших силу некоторых актов Правительства Российской Федерации», принимая во внимание присвоение адресов объекта адресации до дня вступления в силу Постановления Правительства Российской Федерации от 19.11.2014 г. № 1221 «Об утверждении правил присвоения, изменения и аннулирования адресов», Приказа Минфина России от 05.11.2015 г. № 171 н «Об утверждении перечня элементов планировочной структуры, элементов улично-дорожной сети, элементов объектов адресации, типов зданий (сооружений), помещений, используемых в качестве реквизитов адреса, и правил сокращенного наименования адресообразующих элементов», Устава Подсопчного сельсовета Сухобузимского района Красноярского края, в целях упорядочения адресной схемы и ведения государственного адресного реестра, в связи с технической ошибкой, ПОСТАНОВЛЯЮ:

1. Внести уточнения в сведения, содержащиеся в Государственном адресном реестре:

1.1. Уточняемые реквизиты адреса, содержащиеся в Государственном адресном реестре: Красноярский край, муниципальный район Сухобузимский, сельское поселение Подсопчный сельсовет, село Подсопки, улица Колоскова

Тип элемента (как есть в ГАР)	Наименование идентификационного элемента объектов адресации (номерная часть адреса) (как есть в ГАР)
Земельный участок	38-2
Кадастровый номер	

1.2. Уточненные реквизиты адреса, необходимые для внесения изменений в Государственный адресный реестр:

Красноярский край, муниципальный район Сухобузимский, сельское поселение Подсопчный сельсовет, село Подсопки, улица Колоскова

Тип элемента (как есть в ГАР)	Наименование идентификационного элемента объектов адресации (номерная часть адреса) (как есть в ГАР)
Земельный участок	38-2
Кадастровый номер	24:35:0480104:4

2. Настоящее Постановление вступает в силу со дня подписания и подлежит опубликованию в «Ведомостях органов местного самоуправления Подсопочного сельсовета».

Глава
Подсопочного сельсовета

Л.П. Боровский

Уважаемые жители !

Администрация Подсопочного сельсовета просит Вас в срок до 15.10.2023 провести уборку придомовой территории от сухой травы, строительных материалов, дров, металлолома и прочего мусора.

График вывоза мусора – еженедельно в пятницу. Напоминаем, что мусор должен быть упакован в завязанные мешки.

Советуем не накапливать большое количество мусора, а уже начинать уборку территории.

<p>ВЕДОМОСТИ ОРГАНОВ МЕСТНОГО САМОУПРАВЛЕНИЯ ПОДСОПОЧНОГО СЕЛЬСОВЕТА</p>	<p>УЧРЕДИТЕЛИ: Подсопочный сельский Совет депутатов, глава МО Подсопочный сельсовет ИНН 2435002208</p>	<p>Ответственный за выпуск: зам. главы сельсовета К.В. Лопатина</p>	<p>Отпечатано в администрации Подсопочного сельсовета 663046 с. Подсопки, ул. Новая, 15-2 ИНН 2435002208 Тираж 80 экз. Дата выпуска 25.09.2023 года</p>
---	---	--	--